

Открытые областные соревнования по спортивному туризму на лыжных дистанциях

(«67-й слет туристов-лыжников на границе Европы и Азии»)

09-11 марта 2018 г.

Свердловская область, г. Новоуральск, сан. «Зеленый мыс».

УСЛОВИЯ ПРОВЕДЕНИЯ СОРЕВНОВАНИЙ В ДИСЦИПЛИНЕ «ДИСТАНЦИЯ-ЛЫЖНАЯ-ГРУППА» (длинная). 10.03.2018 г.

Дистанция 3 класса.

Класс дистанции — 3	Количество этапов — 5
Длина дистанции — 6040 м	Количество блоков — 1.
Суммарный набор высоты — 135 м.	Количество зачетных этапов по Регламенту — 4,5
ОКВ — 1 час 30 мин.	Система оценки нарушений – бесштрафовая, по п.6.2.

ПЕРЕЧЕНЬ ЭТАПОВ, ПАРАМЕТРЫ, ОБОРУДОВАНИЕ И УСЛОВИЯ ПРОХОЖДЕНИЯ

Старт.

Расстояние до этапа 1: 250 м. Суммарный набор высоты: -10 м. ЗСЛ, ЗХЛ, ЗОЛ.

Этап 1. Переправа методом «вертикальный маятник». **КВ = 9 мин.**

Параметры этапа:

Длина этапа	Высота ТО2 над землей	ЦС ниже ИС
5 м	10 м	1 м

Оборудование этапа:

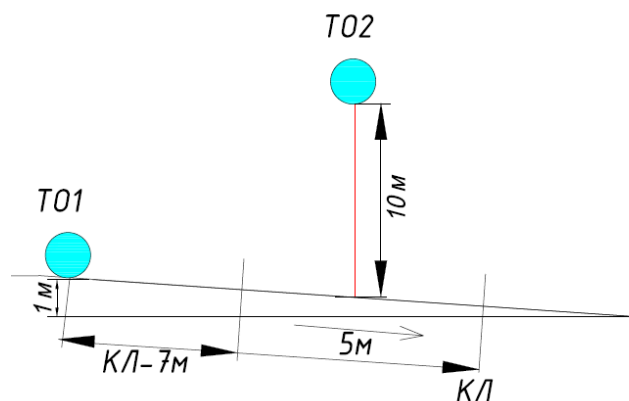
ИС – БЗ, ТО1 - горизонтальная опора, КЛ.

Судейские перила

ЦС – БЗ, КЛ.

Действия: Движение по п.7.15.

Обратное движение: КОД.



Расстояние до этапа 2: 2540 м. Набор высоты: 45 м. ЗХЛИ

Этап 2. Переправа по тонкому льду. **КВ = 9 мин.**

Параметры этапа:

Длина этапа	Расстояние от ТО1 до ОЗ	Расстояние от ТО2 до ОЗ
20 м	1,5 м	3 м

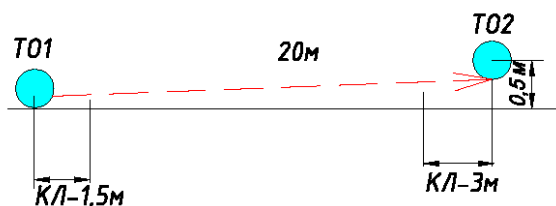
Оборудование этапа:

ИС - БЗ, ТО1 - ледовая площадка (0,5м*0,5м) для организации ТО1: из своего ледобура (описание приема и требования к ледобурам отражено в отдельном приложении к условиям)., КЛ.

ЦС - БЗ, ТО2 - судейская петля, КЛ.

Действия: Движение первого участника по п.7.1. Организация перил по п. 7.6. Движение остальных участников по п.7.8. Снятие перил и ледобура с ЦС по п. 7.7.1.

Обратное движение: КОД – по нитке этапа.



Расстояние до блока этапов 3-4: 2340 м. Суммарный набор высоты: 45 м. ЗСЛ, ЗХЛ, ЗОЛ

БЛОК ЭТАПОВ 3-4. Подъем по перилам – Спуск по навесной переправе. КВ = 14 мин.

Блок этапов проходится в следующем порядке:

- 1) Участники проходят этап 3 по условиям.
- 2) Участники проходят этап 4 по условиям.

Этап 3. Подъем по перилам.

Параметры этапа:

Длина этапа	Крутизна
10 м	90°

Оборудование этапа:

ИС – БЗ, КЛ.

Судейские перила

ЦС– ОЗ, ТО1 – 2 судейских карабина.

Действия: Движение вверх к ТО1 по п.7.10.2.

Обратное движение: ПОД по п.7.10.3.

Этап 4. Спуск по наклонной навесной переправе.

Параметры этапа:

Длина этапа	Крутизна	Расстояние от ОЗ(КЛ) до ТО-2
22 м	30°	4 м

Оборудование этапа:

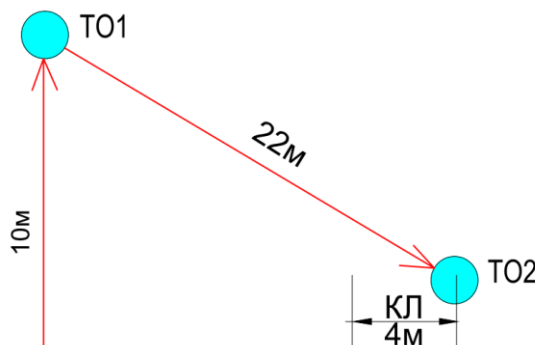
ИС– ОЗ, ТО1 – 2 судейских карабина.

Судейские перила

ЦС – БЗ, судейская петля, в 3 м горизонтальная опора, КЛ.

Действия: Движение участников к ТО2 по п.7.9 с ВКС по п. 7.9.4.

Обратное движение: КОД – по своей нитке, ПОД - перила этапа 3, по п.7.10.2.



Расстояние до этапа 5: 800 м. Суммарный набор высоты: 40 м. ЗСЛ, ЗХЛ, ЗОЛ.

ЭТАП 5. Навесная переправа. КВ = 14 мин.

Параметры этапа:

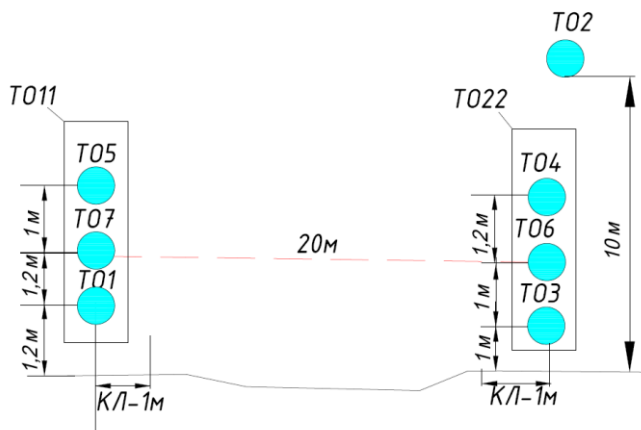
Длина этапа	Расстояние от ТО7 до ОЗ (КЛ), от ОЗ (КЛ) до ТО6	
20 м	1 м	

Оборудование этапа:

ИС и ЦС - БЗ, ТО7 и ТО6- горизонтальная опора, d=15-20 см, КЛ

Действия: Группа движется на ИС(ТО7) по своей нитке этапа. Движение первого участника по п. 7.3. Организация перил ТО7-ТО6 по п.7.6. Движение остальных участников по п.7.9. Снятие перил по п.7.7.1.

Обратное движение: КОД –по нитке этапа.



Расстояние до финиша – 110 м. Суммарный набор высоты: 5 м.

Финиш.

Начальник дистанции: И.М. Фадеева, СС1К, Екатеринбург