

68-й слет туристов-лыжников на границе Европы и Азии

Областные соревнования по спортивному туризму

08-10 марта 2019 г.

Свердловская область, сан. «Зеленый мыс», г. Новоуральск

УСЛОВИЯ ПРОВЕДЕНИЯ СОРЕВНОВАНИЙ В ДИСЦИПЛИНЕ «ДИСТАНЦИЯ-ЛЫЖНАЯ-СВЯЗКА» (длинная). 09.03.2019 г.

Дистанция 2 класса.

Класс дистанции — 2	Количество этапов — 4
Длина дистанции — 3790 м	Количество блоков — 0.
Суммарный набор высоты — 85 м.	Количество зачетных этапов по
ОКВ — 1 час 30 мин.	Регламенту — 5
	Система оценки нарушений —
	бесштрафовая, по п.6.2.

ПЕРЕЧЕНЬ ЭТАПОВ, ПАРАМЕТРЫ, ОБОРУДОВАНИЕ И УСЛОВИЯ ПРОХОЖДЕНИЯ

Старт.

Этап 0. Ориентирование.

Длина этапа 1500 м., до этапа 1. Количество КП, образец карты и техническая информация будет опубликована в отдельном документе

Расстояние до этапа 1: 1500 м. Суммарный набор высоты: -45 м; =45 м.. ЗСЛ, ЗХЛ, ЗОЛ

Этап 1. Переправа методом «вертикальный маятник» (3 класс). КВ = 7 мин.

Параметры этапа:

Длина этапа	Высота Т02 над землей	ЦС ниже ИС
5 м	10 м	1 м

Оборудование этапа:

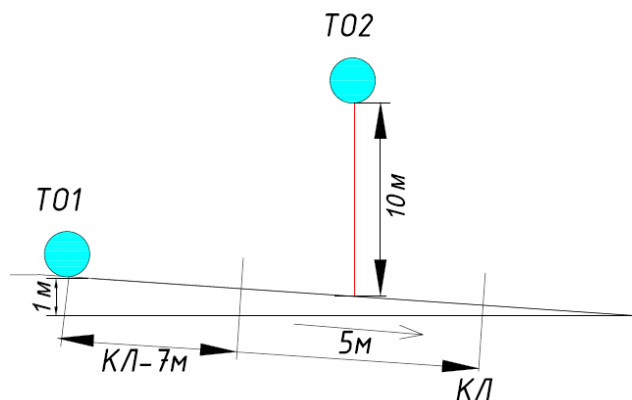
ИС – БЗ, Т01 - горизонтальная опора, КЛ.

Судейские перила

ЦС – БЗ, КЛ.

Действия: Движение по п.7.15. , сопровождение обязательно.

Обратное движение: КОД.



Расстояние до этапа 2: 1040 м. Суммарный набор высоты: -45 м. .

Этап 2. Переправа по тонкому льду. КВ – 7 мин. .

Параметры этапа:

Длина этапа	Расстояние от ТО1 до ОЗ	Расстояние от ТО2 до ОЗ
15 м	1,5 м	1,5 м

Оборудование этапа:

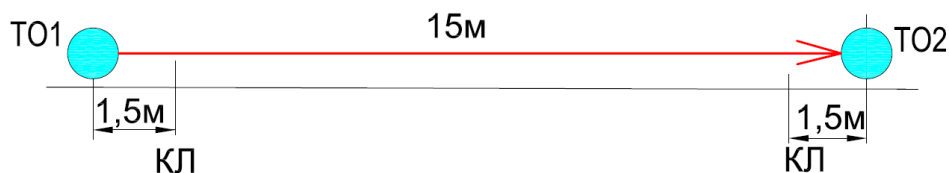
ИС - БЗ, ТО1 - судейский карабин, КЛ.

Судейские перила

ЦС - БЗ, ТО2 - судейская петля, КЛ.

Действия: Движение по п.7.8.

Обратное движение: КОД – по нитке этапа.



Расстояние до этапа 3: 620 м. Суммарный набор высоты: +25 м. ЗСЛ, ЗХЛ, ЗОЛ

Этап 3. Переправа по параллельным перилам (3 класс). КВ – 10 мин.

Параметры этапа:

Длина этапа	Высота ТО1 над землей	Высота ТО2 над землей	Высота ТО3 над землей	Высота ТО4 над землей	Расстояние
28 м	1,0 м	2,2 м	4 м	5,2 м	От ТО1 до КЛ – 2м. От ТО3 до КЛ – 1 м.

Оборудование этапа:

ИС - БЗ, ТО1, ТО2 – горизонтальные опоры, КЛ

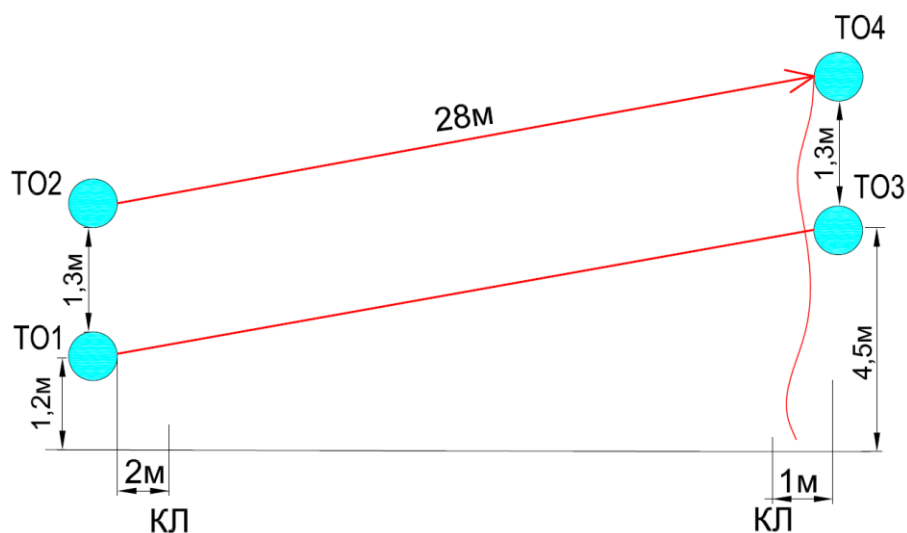
. Верхние и нижние судейские перила(лента)

ЦС - ОЗ, ТО3 – горизонтальная опора, ТО4 – 2 судейских карабина., судейские вертикальные перила, КЛ.

Действия: Движение по п.7.8. Спуск с ТО4 по судейским вертикальным перилам по п.7.10.3.

Сопровождающую веревку пропускать через ТО4 необязательно.

Обратное движение: КОД по нитке этапа.



Расстояние до этапа 4: 520 м. Суммарный набор высоты: +10 м. ЗСЛ, ЗХЛ, ЗОЛ

Этап 4. Переправа по бревну. КВ – бмин.

Параметры этапа:

Длина этапа	Длина бревна	ТО1 от КЛ
12 м	8 м	4 м

Оборудование этапа:

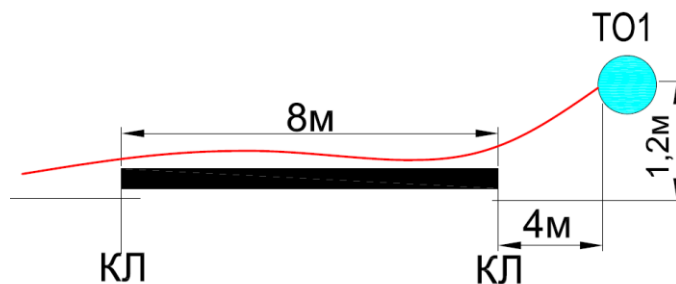
ИС – БЗ, ОЗ-КЛ, ТО1 – горизонтальное бревно.

Судейские перила.

ЦС – БЗ, ОЗ-КЛ.

Действия:. Движение участников ногами по бревну по п.7.14.1, 7.14.5.

Обратное движение: по нитке этапа.



Расстояние до финиша – 110 м. Суммарный набор высоты: 5 м.

Финиш.

Начальник дистанции: Фадеева И.М, ССВК, Екатеринбург