

68-й слет туристов-лыжников на границе Европы и Азии

Областные соревнования по спортивному туризму

08-10 марта 2019 г.

Свердловская область, сан. «Зеленый мыс», г. Новоуральск

УСЛОВИЯ ПРОВЕДЕНИЯ СОРЕВНОВАНИЙ В ДИСЦИПЛИНЕ «ДИСТАНЦИЯ-ЛЫЖНАЯ-ГРУППА» (длинная). 10.03.2019 г.

Дистанция 3 класса.

| | |
|---------------------------------|-------------------------------|
| Класс дистанции — 3 | Количество этапов — 6 |
| Длина дистанции — 6040 м | Количество блоков — 1. |
| Суммарный набор высоты — 160 м. | Количество зачетных этапов по |
| ОКВ — 1 час 30 мин. | Регламенту — 6. |
| | Система оценки нарушений — |
| | бесштрафовая, по п.6.2. |

ПЕРЕЧЕНЬ ЭТАПОВ, ПАРАМЕТРЫ, ОБОРУДОВАНИЕ И УСЛОВИЯ ПРОХОЖДЕНИЯ

Старт.

Этап 0. Ориентирование.

Длина этапа 1500 м., до этапа 1. Количество КП, образец карты и техническая информация будет опубликована в отдельном документе.

Расстояние до этапа 1: 1500 м. Суммарный набор высоты: -45 м., + 45 м. ЗСЛ, ЗХЛ, ЗОЛ.

Этап 1. Переправа методом «вертикальный маятник» (4 класс). КВ = 12мин.

Параметры этапа:

| Длина этапа | Высота ТО1 над землей | Высота ТО2 над землей | ТО1 от КЛ | ЦС ниже ИС |
|-------------|-----------------------|-----------------------|-----------|------------|
| 5 м | 0,5 м | 10 м | 7 м | 1 м |

Оборудование этапа:

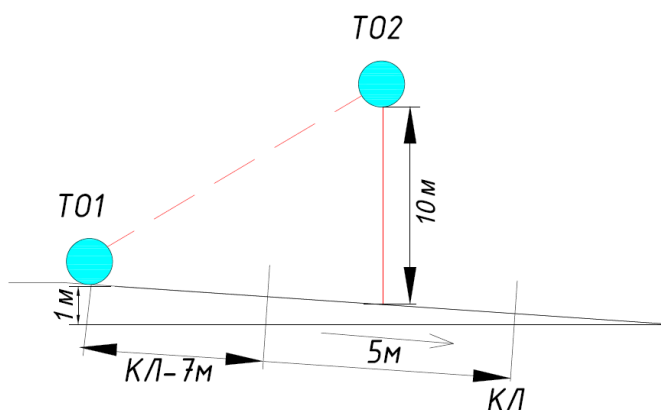
ИС – БЗ, ОЗ-КЛ, ТО1 – горизонтальное бревно.

ТО2 - 3 судейских карабина, двойные судейские подводные перила.

ЦС – БЗ, ОЗ-КЛ.

Действия: Движение первого участника вверх к ТО2 по п.7.9, п.7.10.2. Наведение перил по п.7.6, движение участника вниз к ТО1 по п.7.9 ВКС. Движение участников по п.7.15. Снятие перил по п.7.7.1. с ЦС этапа.

Обратное движение: КОД, подводные перила.



Расстояние до этапа 2: 1040 м. Суммарный набор высоты: -45 м., ЗХЛЛ.

Этап 2. Переправа по тонкому льду(3 класс). КВ – 12 мин.

Параметры этапа:

| | |
|-------------|-------------------------------|
| Длина этапа | Расстояние от ТО1 и ТО2 до ОЗ |
| 15 м | 1,5 м |

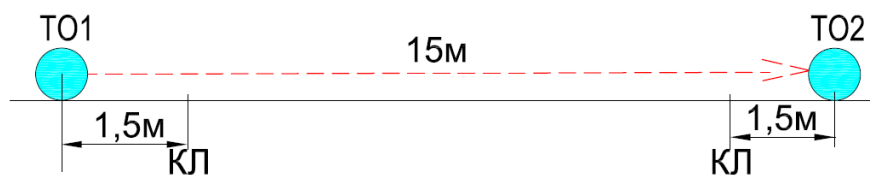
Оборудование этапа:

ИС - БЗ, ТО1 - ледовая площадка (0,5м*0,5м) для организации ТО1 из своего ледобура, КЛ.

ЦС – БЗ. ТО2 - ледовая площадка (0,5м*0,5м) для организации ТО2 из своего ледобура КЛ.

Действия: Течение отсутствует. Движение первого участника п.7.1., при этом п.7.1.4 исключить. Организация перил по п. 7.6. Движение остальных участников по п. 7.8. Снятие перил и ледобуров с ЦС по п. 7.7.1.

Обратное движение: КОД – по нитке этапа.



Расстояние до ЗХЛ этапа 3 – 620 м. Суммарный набор высоты: +25 м. Перед этапом – ЗСЛ, ЗХЛ, ЗОЛ. От ЗХЛ до этапа – 20 м – движение без лыж по маркировке.

Этап 3. Переправа по параллельным перилам (3 класс). КВ – 12 мин.

Параметры этапа:

| Длина этапа | Высота ТО1 над землей | Высота ТО2 над землей | Высота ТО3 над землей | Высота ТО4 над землей | Расстояние |
|-------------|-----------------------|-----------------------|-----------------------|-----------------------|--|
| 28 м | 1,0 м | 2,2 м | 4 м | 5,2 м | От ТО1 до КЛ – 2 м. От ТО3 до КЛ – 1 м. |

Оборудование этапа:

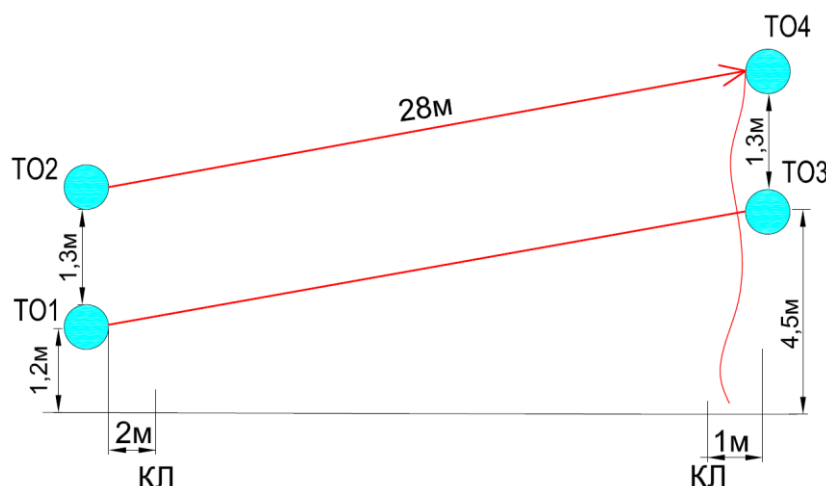
ИС - БЗ, ТО1, ТО2 – горизонтальные опоры, КЛ

. Верхние и нижние судейские перила(лента)

ЦС - ОЗ, ТО3 – горизонтальная опора, ТО4 – 2 судейских карабина., судейские вертикальные перила, КЛ.

Действия: Движение по п.7.8. Спуск с ТО4 по судейским вертикальным перилам .7.10.3 с ВКС.

Обратное движение: КОД по нитке этапа.



Расстояние до блока этапов 4-5: 1370 м. ЗСЛ, ЗХЛ, ЗОЛ. Набор высоты: +25м; -40 м..

БЛОК ЭТАПОВ 4-5. Подъем по перилам – Спуск по навесной переправе. КВ = 12 мин.

Блок этапов проходится в следующем порядке:

- 1) Участники проходит этап 4 по условиям.
- 2) Участник проходит этап 5 по условиям.

Этап 4. Подъем по перилам.

Параметры этапа:

| Длина этапа | Крутизна |
|-------------|----------|
| 8 м | 90° |

Оборудование этапа:

ИС – БЗ, КЛ.

Судейские перила

ЦС– ОЗ, ТО1 – 3 судейских карабина.

Действия: Движение первого участника вверх к ТО1 по п.7.10.2., остальных по п.7.11 с жумаром с ВКС.

Обратное движение: ПОД по п.7.10.3 с ВКС.

Этап 5. Спуск по наклонной навесной переправе.

Параметры этапа:

| Длина этапа | Крутизна | Расстояние от ОЗ(КЛ) до ТО-2 |
|-------------|----------|------------------------------|
| 22 м | 30° | 4 м |

Оборудование этапа:

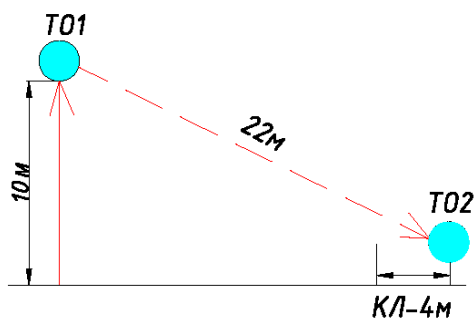
ИС– ОЗ, ТО1 – 3 судейских карабина.

Судейские перила навесной переправы.

ЦС – БЗ, КЛ.

Действия: Движение по п.7.9 с ВКС..

Обратное движение: По судейским перилам по 7.9 с ВКС, при невозможности: КОД – по своей нитке, далее по условиям этапа 4.



Расстояние до этапа б: 1400 м. Суммарный набор высоты: -15 м., + 60 м. ЗСЛ, ЗХЛ, ЗОЛ.

Этап б. . Переправа по бревну. КВ – 8 мин.

Параметры этапа:

| Длина этапа | Длина бревна | ТО1 от КЛ |
|-------------|--------------|-----------|
| 12 м | 8 м | 4 м |

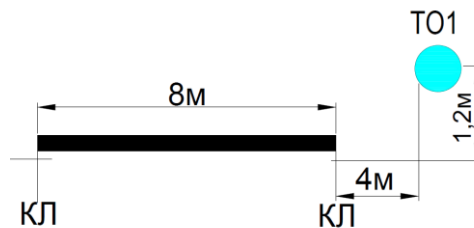
Оборудование этапа:

ИС – БЗ, ОЗ-КЛ, ТО1 – горизонтальное бревно.

ЦС – БЗ, ОЗ-КЛ.

Действия: Организация перил по п. 7.6. Движение участников ногами по бревну по п.7.14.1, 7.14.5. Снятие перил по п.7.7.1. из БЗ на ЦС.

Обратное движение: по нитке этапа.



Расстояние до финиша – 110 м. Суммарный набор высоты: 5 м.

Финиш.

Начальник дистанции: Ю.В. Константинов, ССВК, Екатеринбург