

68-й слет туристов-лыжников на границе Европы и Азии
Чемпионат Российского студенческого спортивного союза
Областные соревнования по спортивному туризму

08-10 марта 2019 г.

Свердловская область, сан. «Зеленый мыс», г. Новоуральск

УСЛОВИЯ ПРОВЕДЕНИЯ СОРЕВНОВАНИЙ В ДИСЦИПЛИНЕ
«ДИСТАНЦИЯ-ЛЫЖНАЯ-СВЯЗКА» (длинная). 09.03.2019 г.

Дистанция 3 класса.

Класс дистанции — 3	Количество этапов — 6
Длина дистанции — 6040 м	Количество блоков — 1.
Суммарный набор высоты — 160 м.	Количество зачетных этапов по Регламенту — 6.
ОКВ — 1 час 30 мин.	Система оценки нарушений – бесштрафовая, по п.6.2.

**ПЕРЕЧЕНЬ ЭТАПОВ, ПАРАМЕТРЫ,
 ОБОРУДОВАНИЕ И УСЛОВИЯ ПРОХОЖДЕНИЯ**

Старт.

Этап 0. Ориентирование.

Длина этапа 1500 м., до этапа 1. Количество КП, образец карты и техническая информация будет опубликована в отдельном документе.

Расстояние до этапа 1: 1500 м. Суммарный набор высоты: -45 м; +45 м.. ЗСЛ, ЗХЛ, ЗОЛ.

Этап 1. Переправа методом «вертикальный маятник» (4 класс). КВ = 10 мин.

Параметры этапа:

Длина этапа	Высота ТО1 над землей	Высота ТО2 над землей	ТО1 от КЛ	ЦС ниже ИС
5 м	0,5 м	10 м	7 м	1 м

Оборудование этапа:

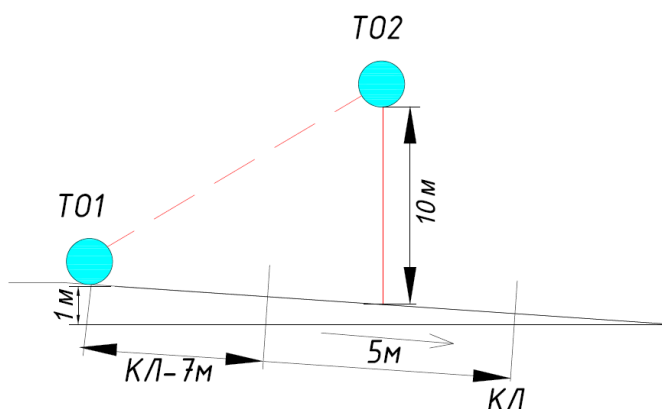
ИС – БЗ, ОЗ-КЛ, ТО1 – горизонтальное бревно.

ТО2 - 3 судейских карабина, двойные судейские подводные перила.

ЦС – БЗ, ОЗ-КЛ.

Действия: Движение первого участника вверх к ТО2 по п.7.9, п.7.10.2. Наведение перил по п.7.6, движение участника вниз к ТО1 по п.7.9 ВКС. Движение участников по п.7.15. Снятие перил по п.7.7.1. с ЦС этапа.

Обратное движение: КОД, подводные перила.



Расстояние до этапа 2: 1040 м. Суммарный набор высоты: -45 м., ЗХЛИ.

Этап 2. Переправа по тонкому льду(3 класс). КВ – 10 мин..

Параметры этапа:

Длина этапа	Расстояние от ТО1 и ТО2 до ОЗ
15 м	1,5 м

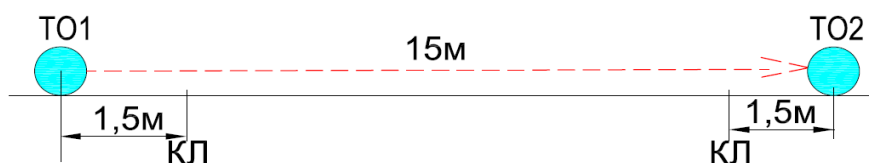
Оборудование этапа:

ИС - БЗ, ТО1 - ледовая площадка (0,5м*0,5м) для организации ТО1 из своего ледобура, КЛ.

ЦС – БЗ. ТО2 - ледовая площадка (0,5м*0,5м) для организации ТО2 из своего ледобура КЛ.

Действия: Течение отсутствует. Движение первого участника по п.7.1, при этом сопровождение по п.7.1.1, 7.1.2 не требуется, страховка допускается одним участником, п.7.1.4 исключить. Организация перил по п. 7.6. Движение второго участника по п. 7.8. Снятие перил и ледобуров с ЦС по п. 7.7.1.

Обратное движение: КОД – по нитке этапа.



Расстояние до ЗХЛ этапа 3 – 620 м. Суммарный набор высоты: + 25 м. Перед этапом – ЗСЛ, ЗХЛ, ЗОЛ. От ЗХЛ до этапа – 20 м – движение без лыж по маркировке.

Этап 3. Переправа по параллельным перилам (3 класс). КВ – 10 мин.

Параметры этапа:

Длина этапа	Высота ТО1 над землей	Высота ТО2 над землей	Высота ТО3 над землей	Высота ТО4 над землей	Расстояние
28 м	1,0 м	2,2 м	4 м	5,2 м	От ТО1 до КЛ – 2 м. От ТО3 до КЛ – 1 м.

Оборудование этапа:

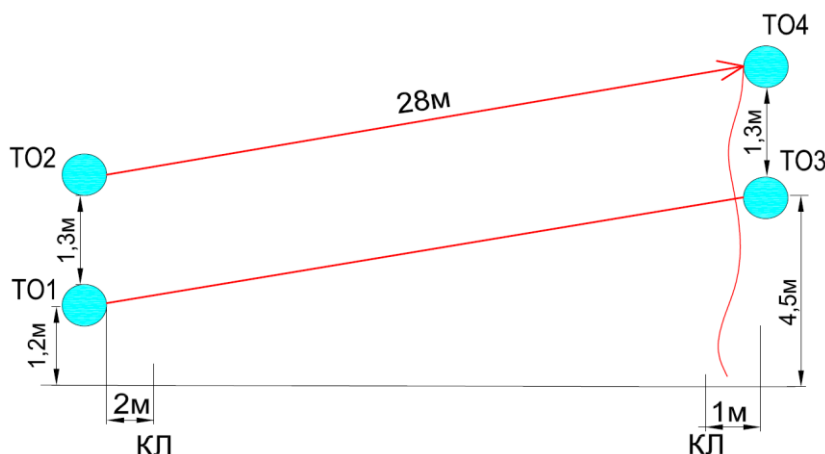
ИС - БЗ, ТО1, ТО2 – горизонтальные опоры, КЛ

. Верхние и нижние судейские перила(лента)

ЦС - ОЗ, ТО3 – горизонтальная опора, ТО4 – 2 судейских карабина., судейские вертикальные перила, КЛ.

Действия: Движение по п.7.8. Спуск с ТО4 по судейским вертикальным перилам по п.7.10.3. Не обязательно пропускать сопровождение через ТО4.

Обратное движение: КОД по нитке этапа.



Расстояние до блока этапов 4-5: 1370 м. ЗСЛ, ЗХЛ, ЗОЛ. Набор высоты: +25м; -40 м..

БЛОК ЭТАПОВ 4-5. Подъем по перилам – Спуск по навесной переправе. КВ = 10 мин.

Блок этапов проходится в следующем порядке:

- 1) Участники проходят этап 4 по условиям.
- 2) Участники проходят этап 5 по условиям.

Этап 4. Подъем по перилам.

Параметры этапа:

Длина этапа	Крутизна
8 м	90°

Оборудование этапа:

ИС – БЗ, КЛ.

Судейские перила

ЦС– ОЗ, ТО1 – 3 судейских карабина.

Действия: Движение первого участника вверх к ТО1 по п.7.10.2., второго по п.7.11 с жумаром с ВКС.

Обратное движение: ПОД по п.7.10.3 с ВКС.

Этап 5. Спуск по наклонной навесной переправе.

Параметры этапа:

Длина этапа	Крутизна	Расстояние от ОЗ(КЛ) до ТО-2
22 м	30°	4 м

Оборудование этапа:

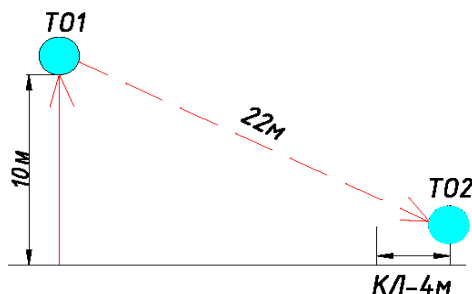
ИС– ОЗ, ТО1 – 3 судейских карабина.

Судейские перила навесной переправы.

ЦС – БЗ, КЛ.

Действия: Движение по п.7.9 с ВКС.

Обратное движение: По судейским перилам по 7.9 с ВКС, при невозможности: КОД – по своей нитке, далее по условиям этапа 4.



Расстояние до этапа 6: 1400 м. Суммарный набор высоты: -15 м, +60 м.. ЗСЛ, ЗХЛ, ЗОЛ.

Этап 6. . Переправа по бревну. КВ – 7 мин.

Параметры этапа:

Длина этапа	Длина бревна	ТО1 от КЛ
12 м	8 м	4 м

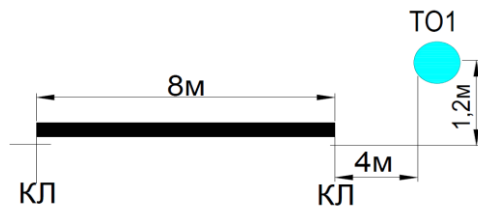
Оборудование этапа:

ИС – БЗ, ОЗ-КЛ, ТО1 – горизонтальное бревно.

ЦС – БЗ, ОЗ-КЛ.

Действия: Организация перил по п. 7.6. Движение участников ногами по бревну по п.7.14.1, 7.14.5. . Снятие перил по п.7.7.1. из БЗ на ЦС.

Обратное движение: по нитке этапа.



Расстояние до финиша – 110 м. Суммарный набор высоты: 5 м.

Финиш.

Начальник дистанции: Фадеева И.М., СС1К, Екатеринбург