69-й слет туристов-лыжников на границе Европы и Азии

Областные соревнования по спортивному туризму

дистанции-лыжные

14-15 марта 2020 г. *Свердловская область, О/Л. «Зеленый мыс», г. Новоуральск*

УСЛОВИЯ ПРОВЕДЕНИЯ СОРЕВНОВАНИЙ В ДИСЦИПЛИНЕ «ДИСТАНЦИЯ-ЛЫЖНАЯ-СВЯЗКА» (длинная). 15.03.2020г.

Дистанция 2 класса.

Класс дистанции — 2 **Длина дистанции — 4030 м** **Суммарный набор высоты — 95 м.** **ОКВ — 1 час 30 мин.**	**Количество этапов — 3** **Количество блоков — 0.** **Количество зачетных этапов по Регламенту — 4** **Система оценки нарушений – бесштрафовая, по п.6.2.**

ПЕРЕЧЕНЬ ЭТАПОВ, ПАРАМЕТРЫ, ОБОРУДОВАНИЕ И УСЛОВИЯ ПРОХОЖДЕНИЯ

Старт.
Этап 0. Ориентирование.

Длина этапа 1750 м., до этапа 1. Количество КП, образец карты и техническая информация будет опубликована в отдельном документе

Расстояние до этапа 1: 1750 м .Суммарный набор высоты: +50 м.. . ЗСЛ, ЗХЛ, ЗОЛ

Этап 1.Переправа методом «вертикальный маятник»(3 класс). КВ = 7 мин.
Параметры этапа:

Длина этапа	Высота ТО2 над землей	ЦС ниже ИС
5 м	10 м	1 м

Оборудование этапа:
ИС – БЗ, ТО1 - горизонтальная опора, КЛ.
Судейские перила
ЦС – БЗ, КЛ.
Действия: Движение по п.7.15. , сопровождение обязательно.
Обратное движение: КОД.

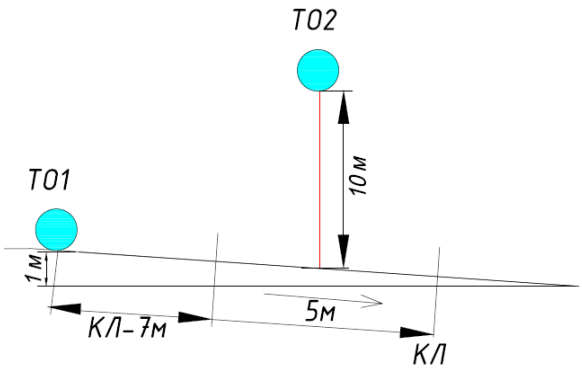

Расстояние до этапа 2: 1040 м. Суммарный набор высоты: -45 м. **.**

Этап 2. Переправа по тонкому льду. КВ – 7 мин .

Параметры этапа:

Длина этапа	Расстояние от ТО1 до ОЗ	Расстояние от ТО2 до ОЗ
15 м	**1,5 м**	**1,5 м**

Оборудование этапа:

ИС - БЗ, ТО1 - судейский карабин, КЛ.

Судейские перила

ЦС - БЗ, ТО2 - судейская петля, КЛ.

Действия: Движение по п.7.8.

Обратное движение: КОД – по нитке этапа.



Расстояние до этапа 3: 620 м. Суммарный набор высоты:+25 м. *ЗСЛ, ЗХЛ, ЗОЛ*

Этап 3. Переправа по параллельным перилам (3 класс). КВ – 10 мин.

Параметры этапа:

Длина этапа	Высота ТО1 над землей	Высота ТО2 над землей	Высота ТО3 над землей	Высота ТО4 над землей	Расстояние
28 м	**1,0 м**	**2,2 м**	**4 м**	**5,2 м**	**От ТО1 доКЛ – 2м. От ТО3 до КЛ – 1 м.**

Оборудование этапа:

ИС - БЗ, ТО1, ТО2 – горизонтальные опоры, КЛ

. Верхние и нижние судейские перила(лента)

ЦС - ОЗ, ТО3 – горизонтальная опора,ТО4 – 2 судейских карабина., судейские отводные вертикальные перила, КЛ.

Действия: Движение по п.7.8. Спуск с ТО4 по судейским отводным вертикальным перилам по п.7.10.3. Сопровождающую веревку пропускать через ТО4 необязательно.

Обратное движение: КОД по нитке этапа.

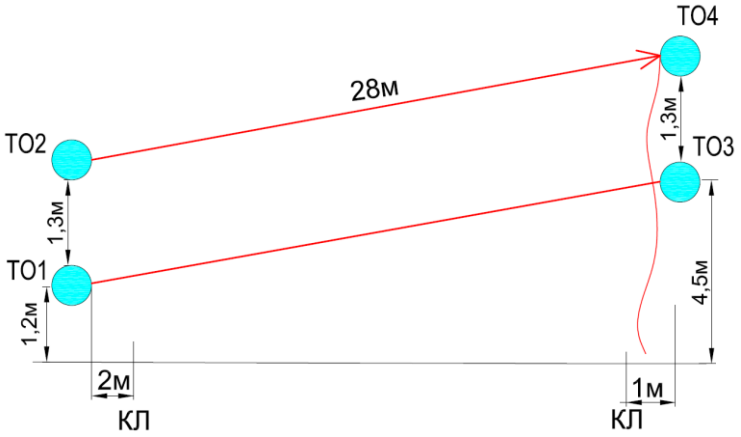

Расстояние до финиша – 620 м. Суммарный набор высоты: 20 м.

Финиш.

Начальник дистанции: Фадеева И.М, СС1К, Екатеринбург