



**Областные соревнования по спортивному туризму**  
**(группа дисциплин: дистанции-лыжные)**  
**70-й слет туристов-лыжников на границе Европы и Азии**

г.Березовский, м/н Шиловский,  
о/л «Зарница».

Дата проведения: 08 марта 2021 г.

**Дистанция – лыжная-группа (короткая). 3 класс.**

**Перечень, параметры, оборудование этапов и условия их прохождения.**

<b>Класс дистанции — 3</b> <b>Длина дистанции — 3470 м.</b> <b>Суммарный набор высоты — 78 м.</b> <b>Количество этапов – 5</b> <b>Количество блоков - 1</b>	<b>Старт – согласно программе.</b> <b>Стартовый интервал – согласно стартовому протоколу.</b> <b>ОКВ —120 мин.</b>
---	--

Соревнования проводятся в соответствии с Правилами вида спорта «Спортивный туризм»  
Заполнение и сдача декларации на предстартовой проверке не проверяется  
По п. 6.2.9.6

На соревнованиях применяется система электронной отметки SPORTident. Порядок работы с отметкой на дистанции изложен в отдельном документе

**Старт.**

*Расстояние до ЗХЛ блока этапов 1-2 – 250 м. Перед этапом – ЗСЛ, ЗХЛ, ЗОЛ. От ЗХЛ до ИС этапа 6 – 30 м, движение без лыж по маркировке.*

**БЛОК ЭТАПОВ 1-2. Подъем по навесной переправе – Спуск по перилам. КВ = 12 мин.**

Блок этапов проходится в следующем порядке:

- 1) Первый участник поднимается на ТО2 по восстановленным судейским перилам по п.7.9.5
- 2) Первый участник организует перила этапа 2 на ТО2.
- 3) Первый участник спускается с ТО2 по условиям этапа 2.
- 4) Остальные участники проходят этапы 1 и 2 по условиям.

**Этап 1. Подъем по наклонной навесной переправе.**

**Параметры этапа:**

Длина этапа	Крутизна	Расстояние от ТО1 до ОЗ	Высота ТО1 над землей	Высота ТО2 над землей
17,5м	27°	3 м	1 м	8 м

**Оборудование этапа:**

ИС – БЗ, ТО1 – горизонтальная опора, КЛ – начало ОЗ.

Судейские перила для восстановления.

ЦС – ОЗ, ТО2 – 4 судейских карабина.

**Действия:** Восстановление судейских перил по п.7.6.12. Движение участников по п.7.9.

**Обратное движение:** По п.7.9. с ВКС.

**Этап 2. Спуск по перилам.**

**Параметры этапа:**

Длина этапа	Крутизна
8 м	90°

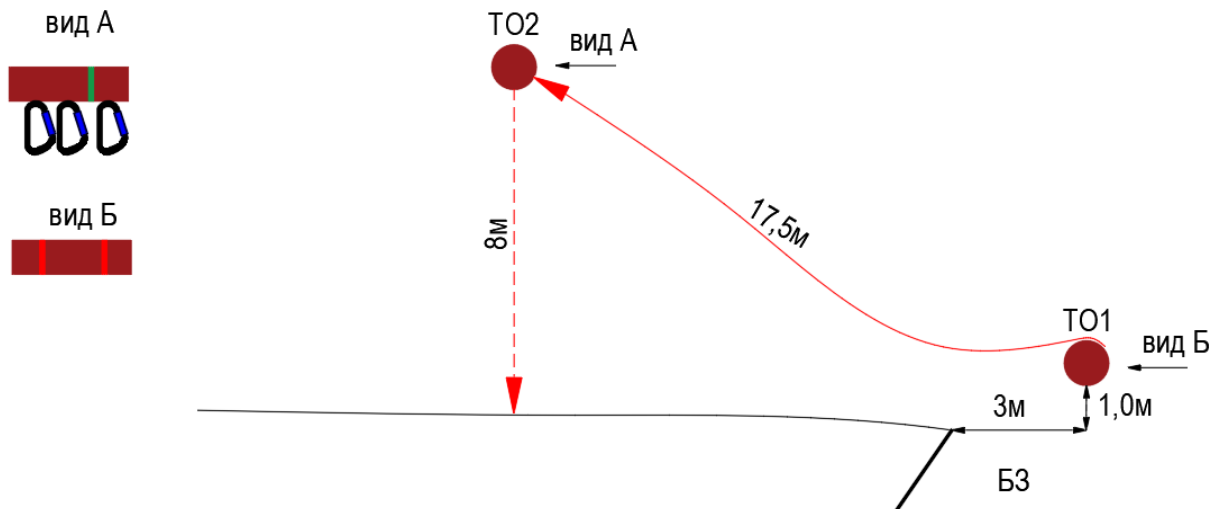
**Оборудование этапа:**

ИС - ОЗ, ТО3 – 4 судейских карабина

ЦС - БЗ.

**Действия:** Организация перил по п. 7.6. Движение участников по п.7.12.

**Обратное движение:** В случае невозможности вернуться по своим перилам по п.7.11. – движение по земле до ТО1, далее по условиям блока.



Расстояние до этапа 3 – 970 м. Перед этапом – ЗСЛ, ЗХЛ, ЗОЛ.

### Этап 3. Переправа по бревну. КВ-10 мин.

Параметры этапа:

Длина этапа	Расстояние от ТО1 и ТО2 до ОЗ
<b>6 м</b>	<b>0,5 м</b>

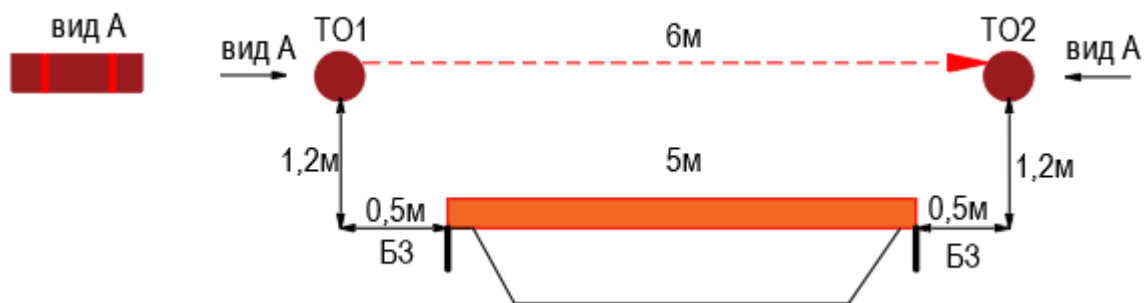
Оборудование этапа:

ИС - БЗ, ТО1 – горизонтальная опора, 1 судейский карабин. КЛ-начало ОЗ.

ЦС – БЗ. ТО2 – горизонтальная опора, КЛ-окончание опасной зоны.

Действия: Движение первого участника по п. 7.2., организация перил по п.7.6, движение второго участника по п. 7.8., снятие перил по п. 7.6.15.

Обратное движение: при невозможности вернуться по своим перилам по п.7.8. КОД по нитке этапа.



Расстояние до этапа 4 – 90 м. Перед этапом – ЗСЛ, ЗХЛ, ЗОЛ.

### Этап 4. Навесная переправа. КВ-10 мин.

Параметры этапа:

Длина этапа	Расстояние от ТО1 и ТО2 до ОЗ
<b>19 м</b>	<b>2 м</b>

Оборудование этапа:

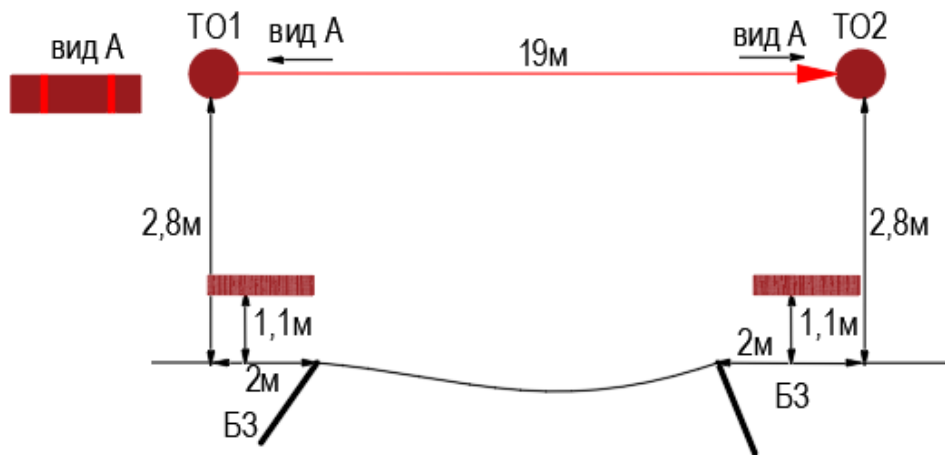
ИС - БЗ, ТО1 – горизонтальная опора, КЛ-начало ОЗ.

Судейские перила

ЦС – БЗ. ТО2 – горизонтальная опора, КЛ-окончание опасной зоны.

Действия: Движение участников по п. 7.8.

Обратное движение: КОД – по нитке этапа.



Расстояние до ЗХЛ этапа 5 – 1160 м. Перед этапом – ЗСЛ, ЗХЛ, ЗОЛ. От ЗХЛ до ИС этапа 5 – 20 м, движение без лыж по маркировке.

### Этап 5. Переправа по параллельным перилам. КВ-12 мин.

Параметры этапа:

Длина этапа	Расстояние от ТО1 до ОЗ	Расстояние от ТО2 до ОЗ	Высота нижних горизонтальных опор над землёй	Расстояние между горизонтальными опорами
17 м	2,0 м	3,0 м	1,6 м	1,2 м

Оборудование этапа:

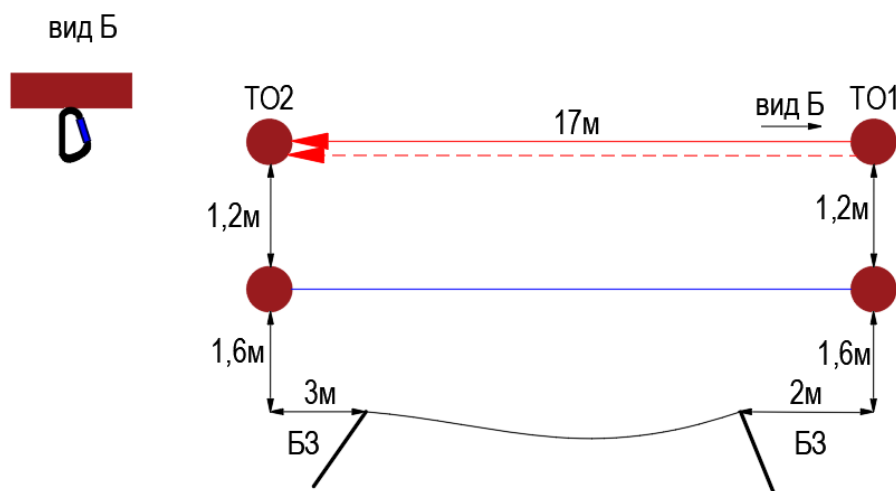
ИС – БЗ, ОЗ-КЛ, ТО1 – горизонтальные опоры, 1 судейский карабин на верхней опоре, вспомогательные перила.

Нижние судейские перила(лента), верхние судейские перила(для первого участника)

ЦС – БЗ, ОЗ-КЛ, ТО2 – горизонтальные опоры, вспомогательные перила.

Действия: Первый участник движется по судейским перилам по п. 7.8., организация верхних перил по п.7.6, движение остальных участников по п. 7.8. по своим перилам, снятие перил с ЦС по 7.6.15

Обратное движение: в случае невозможности вернуться по своим перилам – движение по нитке этапа.



Расстояние до финиша 1000 м.

**ФИНИШ**