



Областные соревнования по спортивному туризму
(группа дисциплин: дистанции-лыжные)
70-й слет туристов-лыжников на границе Европы и Азии

г.Березовский, м/н Шиловский,
о/л «Зарница».

Дата проведения: 06 марта 2021 г.

Дистанция - лыжная (короткая). 2 класс.

Перечень, параметры, оборудование этапов и условия их прохождения.

Класс дистанции — 2	Старт – согласно программе.
Длина дистанции — 3980 м.	Стартовый интервал – согласно стартовому протоколу.
Суммарный набор высоты — 86 м.	ОКВ —100 мин.
Количество этапов – 4	
Количество блоков - 0	

Соревнования проводятся в соответствии с Правилами вида спорта «Спортивный туризм»
Заполнение и сдача декларации на предстартовой проверке не проверяется
По п. 6.2.9.6

На соревнованиях применяется система электронной отметки SPORTident. Порядок работы с отметкой на дистанции изложен в отдельном документе

Старт.

Расстояние до этапа 1 – 150 м. Перед этапом – ЗСЛ, ЗХЛ, ЗОЛ.

Этап 1. Навесная переправа.

Параметры этапа:

Длина этапа	Расстояние от ТО1 и ТО2 до ОЗ
19 м	2 м

Оборудование этапа:

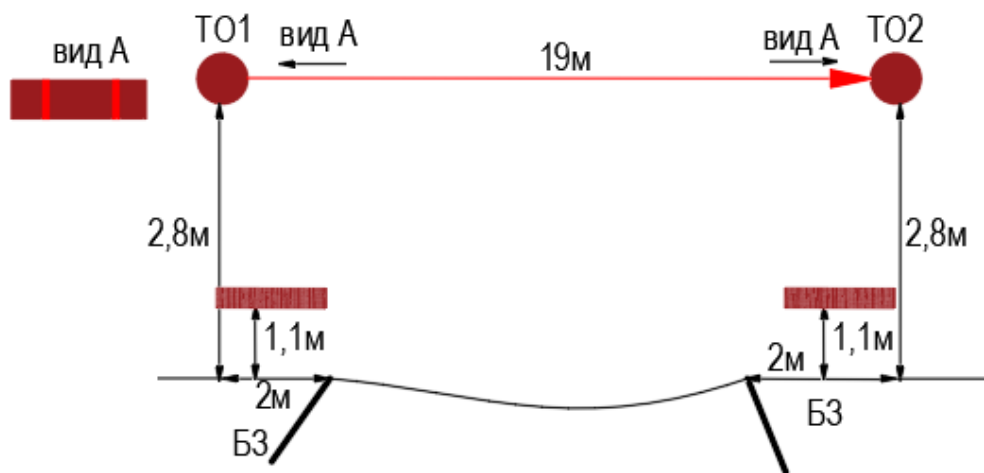
ИС - БЗ, ТО1 – горизонтальная опора, КЛ-начало ОЗ.

Судейские перила

ЦС – БЗ. ТО2 – горизонтальная опора, КЛ-окончание опасной зоны.

Действия: Движение участника по п 7.8.

Обратное движение: КОД – по нитке этапа.



Расстояние до этапа 2 – 1840 м. Перед этапом – ЗСЛ, ЗХЛ, ЗОЛ.

Этап 2. Переправа по бревну. КВ-5 мин.

Параметры этапа:

Длина этапа	Расстояние от ТО1 и ТО2 до ОЗ
6 м	0,5 м

Оборудование этапа:

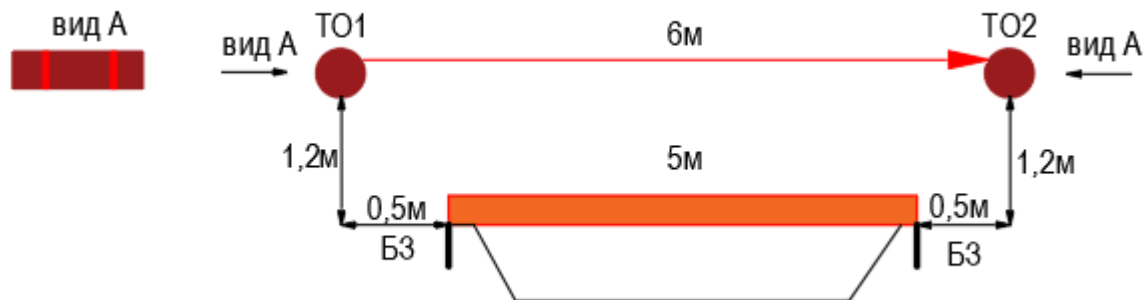
ИС - БЗ, ТО1 – горизонтальная опора, КЛ-начало ОЗ.

Судейские перила

ЦС – БЗ. ТО2 – горизонтальная опора, КЛ-окончание опасной зоны.

Действия: Движение участника по п. 7.8.

Обратное движение: КОД – по нитке этапа.



Расстояние до ЗХЛ этапа 3 – 90 м. Перед этапом – ЗСЛ, ЗХЛ, ЗОЛ. От ЗХЛ до ИС этапа 3 – 20 м, движение без лыж по маркировке.

Этап 3. Переправа по параллельным перилам. КВ-7 мин.

Параметры этапа:

Длина этапа	Расстояние от ТО1 до ОЗ	Расстояние от ТО2 до ОЗ	Высота нижних горизонтальных опор над землей	Расстояние между горизонтальными опорами
17 м	2,0 м	3,0 м	1,6 м	1,2 м

Оборудование этапа:

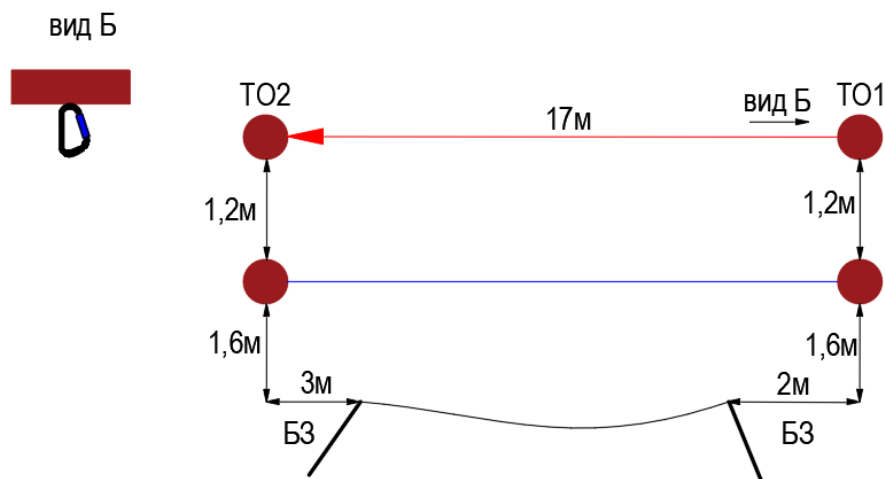
ИС – БЗ, ОЗ-КЛ, ТО1 – горизонтальные опоры, 1 судейский карабин на верхней опоре, вспомогательные перила.

Нижние судейские перила(лента), верхние судейские перила

ЦС – БЗ, ОЗ-КЛ, ТО2 – горизонтальные опоры, вспомогательные перила.

Действия: Движение по п. 7.8.

Обратное движение: по п.7.8.



Расстояние до ЗХЛ этапа 4 – 160 м. Перед этапом – ЗСЛ, ЗХЛ, ЗОЛ. От ЗХЛ до ИС этапа 4 – 20 м, движение без лыж по маркировке.

Этап 4. Переправа методом «вертикальный маятник». КВ = 5 мин.

Параметры этапа:

Длина этапа	Высота ТО2 над землей
5 м	8 м

Оборудование этапа:

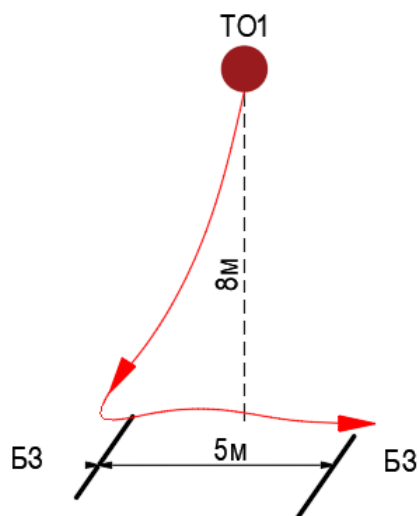
ИС – БЗ, ОЗ-КЛ.

Судейские перила.

ЦС – БЗ, ОЗ-КЛ.

Действия: Участник заходит в ОЗ, подбирает судейские перила и возвращается на ИС. Движение участника по п.7.15.

Обратное движение: КОД по нитке этапа.



Расстояние до финиша 1740 м.

ФИНИШ