



Областные соревнования по спортивному туризму
(группа дисциплин: дистанции-лыжные)
70-й слет туристов-лыжников на границе Европы и Азии

г.Березовский, м/н Шиловский,
о/л «Зарница».

Дата проведения: 06 марта 2021 г.

Дистанция - лыжная (короткая). 3 класс.

Перечень, параметры, оборудование этапов и условия их прохождения.

Класс дистанции — 3 Длина дистанции — 4390 м. Суммарный набор высоты — 111 м. Количество этапов – 7 Количество блоков - 1	Старт – согласно программе. Стартовый интервал – согласно стартовому протоколу. ОКВ —120 мин.
---------------------------------------------------------------------------------------------------------------------------------------	-----------------------------------------------------------------------------------------------------

Соревнования проводятся в соответствии с Правилами вида спорта «Спортивный туризм»
Заполнение и сдача декларации на предстартовой проверке не проверяется
По п. 6.2.9.6

На соревнованиях применяется система электронной отметки SPORTident. Порядок работы с отметкой на дистанции изложен в отдельном документе

Старт.

Расстояние до этапа 1 – 150 м.

Этап 1. Навесная переправа. КВ-7 мин.

Параметры этапа:

Длина этапа	Расстояние от ТО1 и ТО2 до ОЗ
19 м	2 м

Оборудование этапа:

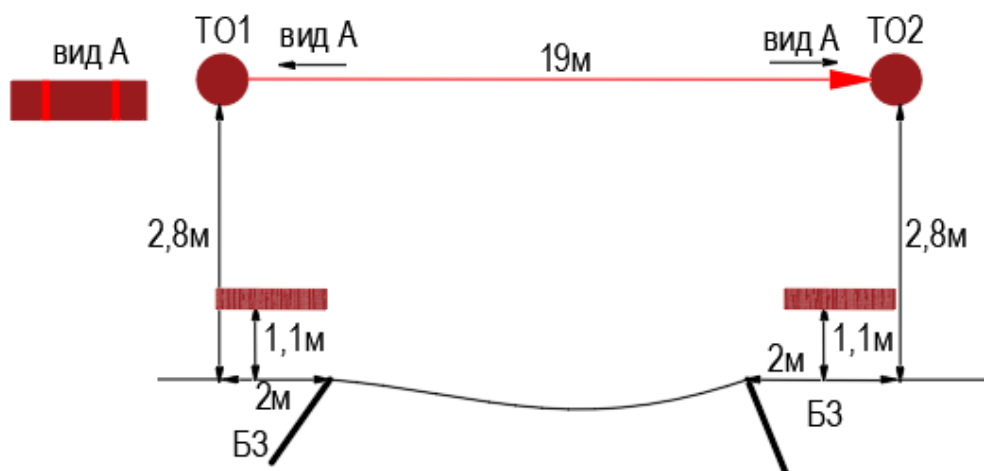
ИС - БЗ, ТО1 – горизонтальная опора, КЛ-начало ОЗ.

Судейские перила

ЦС – БЗ. ТО2 – горизонтальная опора, КЛ-окончание опасной зоны.

Действия: Движение участника по п. 7.8.

Обратное движение: КОД – по нитке этапа.



Расстояние до ЗХЛ этапов 2-3 – 150 м. Перед этапами – ЗСЛ, ЗХЛ, ЗОЛ (общая для этапов 2-3).
От ЗХЛ до ИС этапа 2 – 30 м, движение без лыж по маркировке.

Этап 2. Спуск по склону. КВ = 7 мин.

Параметры этапа:

20 м.	До 35°
-------	--------

Оборудование этапа:

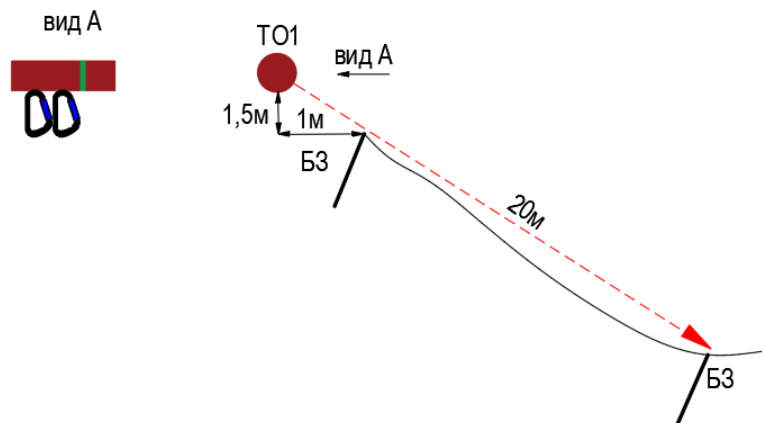
ИС-БЗ, ТО1 -2 судейских карабина, КЛ - начало ОЗ.

ЦС-БЗ, КЛ - окончание ОЗ.

ПОД – слева от этапа.

Действия: Организация перил по п.7.6, движение участника по п.7.10.3, снятие перил по п. 7.6.15 с ЦС этапа.

Обратное движение: В случае отсутствия возможности вернуться по своим перилам – ПОД слева от этапа.



Расстояние до этапа 3 – 10 м. От ЦС этапа 3 до ЗХЛ – 30 м., движение по маркировке.

Этап 3. Подъем по склону. КВ = 5 мин.

Параметры этапа:

20 м.	До 35°
-------	--------

Оборудование этапа:

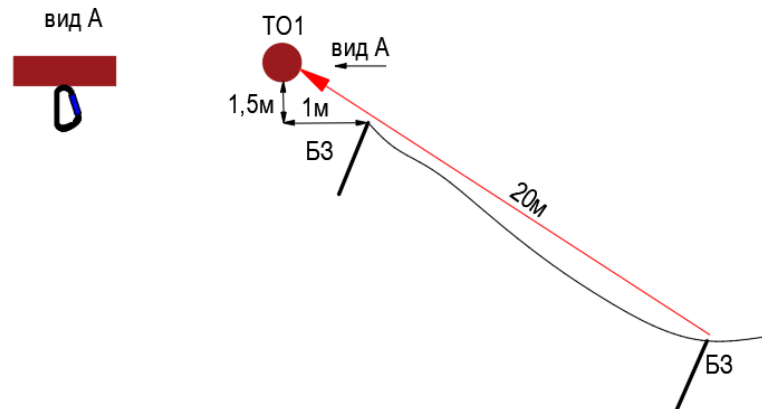
ИС-БЗ, КЛ - начало ОЗ.

Судейские перила.

ЦС-БЗ, ТО1 – 1 судейский карабин, КЛ - окончание ОЗ.

Действия: движение участника по п.7.10.2.

Обратное движение: По судейским перилам по п. 7.10.3



Расстояние до ЗХЛ этапа 4 – 2190 м. Перед этапом – ЗСЛ, ЗХЛ, ЗОЛ. От ЗХЛ до ИС этапа 4 – 20 м, движение без лыж по маркировке.

Этап 4. Переправа по параллельным перилам. КВ-7 мин.

Параметры этапа:

Длина этапа	Расстояние от ТО1 до ОЗ	Расстояние от ТО2 до ОЗ	Высота нижних горизонтальных опор над землёй	Расстояние между горизонтальными опорами
17 м	2,0 м	3,0 м	1,6 м	1,2 м

Оборудование этапа:

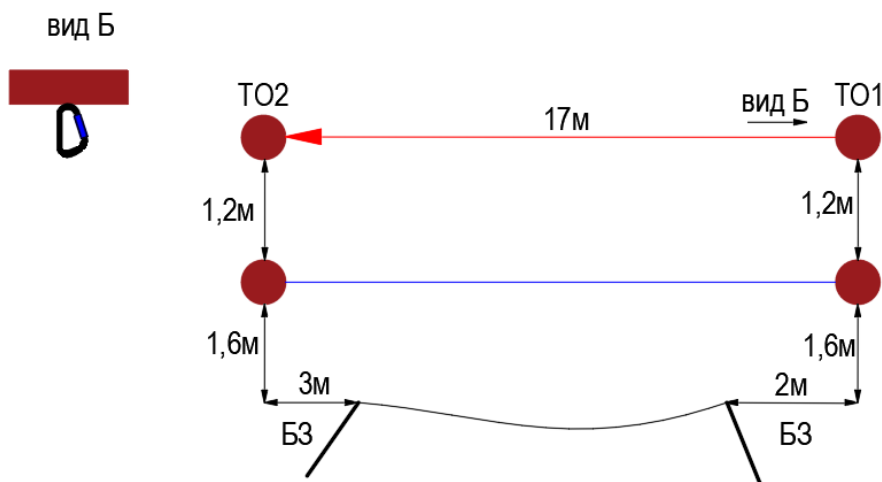
ИС – БЗ, ОЗ-КЛ, ТО1 – горизонтальные опоры, 1 судейский карабин на верхней опоре, вспомогательные перила.

Нижние судейские перила(лента), верхние судейские перила

ЦС – БЗ, ОЗ-КЛ, ТО2 – горизонтальные опоры, вспомогательные перила.

Действия: Движение по п. 7.8.

Обратное движение: по п.7.8.



Расстояние до ЗХЛ блока этапов 5-6-7 – 160 м. Перед этапом – ЗСЛ, ЗХЛ, ЗОЛ. От ЗХЛ до ИС этапа 5 – 20 м, движение без лыж по маркировке.

БЛОК ЭТАПОВ 5-6-7. Подъем по навесной переправе – Спуск по навесной переправе - Переправа методом «вертикальный маятник». КВ = 12 мин.

Блок этапов проходится в следующем порядке:

- 1) Участник проходит этап 5 по условиям.
- 2) Участник проходит этап 6 по условиям.
- 3) Участник проходит этап 7 по условиям.

Этап 5. Подъем по наклонной навесной переправе.

Параметры этапа:

Длина этапа	Крутизна	Расстояние от ТО1 до ОЗ	Высота ТО1 над землей	Высота ТО2 над землей
17,5 м	27°	3 м	1 м.	8 м

Оборудование этапа:

ИС - БЗ, ТО1 - горизонтальная опора, КЛ - начало ОЗ,

Судейские двойные перила для восстановления

ЦС - ОЗ, ТО2 - 3 судейских карабина.

Действия: Участник восстанавливает судейские перила по п. 7.6.12. Движение участника по судейским перилам к ТО2 по п.7.9.

Обратное движение: ПОД по п.7.9, с самостраховкой по п.7.10.3 к своим перилам.

Этап 6. Спуск по наклонной навесной переправе.

Параметры этапа:

Длина этапа	Крутизна	Расстояние от ТО1 до ОЗ	Высота ТО1 над землей	Высота ТО2 над землей
17,5 м	27°	3 м	1 м	8 м

Оборудование этапа:

ИС – ОЗ, ТО2 – три судейских карабина

ЦС – БЗ, КЛ-окончание ОЗ.

Действия: организация страховочных перил по п. 7.6, движение участника по п.7.9 с самостраховкой по 7.10.3, снятие перил не производится, перила используются на этапе 7.

Обратное движение: ПОД по п.7.9, 7.10.2.

Этап 7. Переправа методом «вертикальный маятник».

Параметры этапа:

Длина этапа	Высота ТО2 над землей
5 м	8 м

Оборудование этапа:

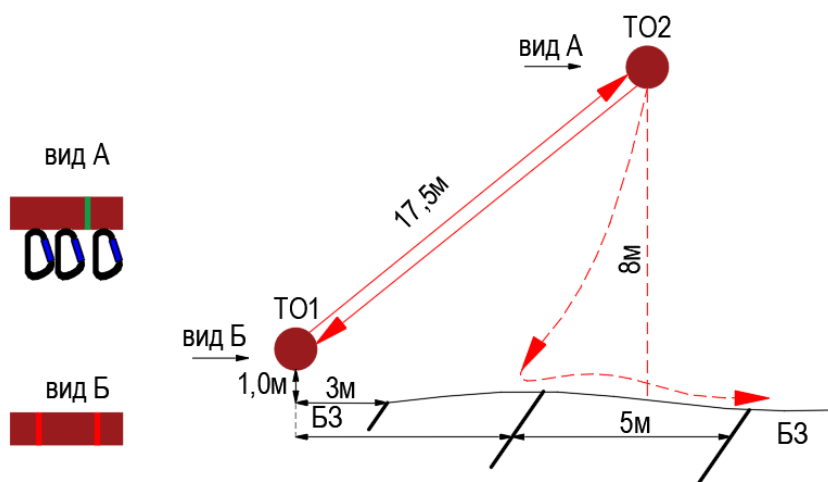
ИС – БЗ, ОЗ-КЛ.

Перила, наведенные при прохождении этапа 6.

ЦС – БЗ, ОЗ-КЛ.

Действия: движение участника по п.7.15, снятие перил по п.7.6.15.

Обратное движение: КОД по нитке этапа, на ТО2 по условиям этапов 5, 6.



Расстояние до финиша 1740 м.

ФИНИШ