



**Областные соревнования по спортивному туризму  
(группа дисциплин: дистанции-лыжные)  
70-й слет туристов-лыжников на границе Европы и Азии**

г.Березовский, м/н Шиловский,  
о/л «Зарница».

Дата проведения: 07 марта 2021 г.

**Дистанция – лыжная -связка (длинная). 2 класс.**

**Перечень, параметры, оборудование этапов и условия их прохождения.**

<b>Класс дистанции — 2</b> <b>Длина дистанции — 6320 м.</b> <b>Суммарный набор высоты — 154 м.</b> <b>Количество этапов – 6</b> <b>Количество блоков - 0</b>	<b>Старт – согласно программе.</b> <b>Стартовый интервал – согласно стартовому протоколу.</b> <b>ОКВ —120 мин.</b>
--	--

Соревнования проводятся в соответствии с Правилами вида спорта «Спортивный туризм»  
Заполнение и сдача декларации на предстартовой проверке не проверяется

По п. 6.2.9.6

Допускается лидирование на этапе 2

На соревнованиях применяется система электронной отметки SPORTident. Порядок работы с отметкой на дистанции изложен в отдельном документе

**Старт.**

*Расстояние до ЗХЛ этапов 1-2 – 300 м. Перед этапами – ЗСЛ, ЗХЛ, ЗОЛ (общая для этапов 1-2).  
От ЗХЛ до ИС этапа 1 – 30 м, движение без лыж по маркировке.*

**Этап 1. Спуск по склону. КВ = 6 мин.**

Параметры этапа:

20 м.	До 35°
-------	--------

Оборудование этапа:

ИС-БЗ, ТО1 -2 судейских карабина, КЛ - начало ОЗ.

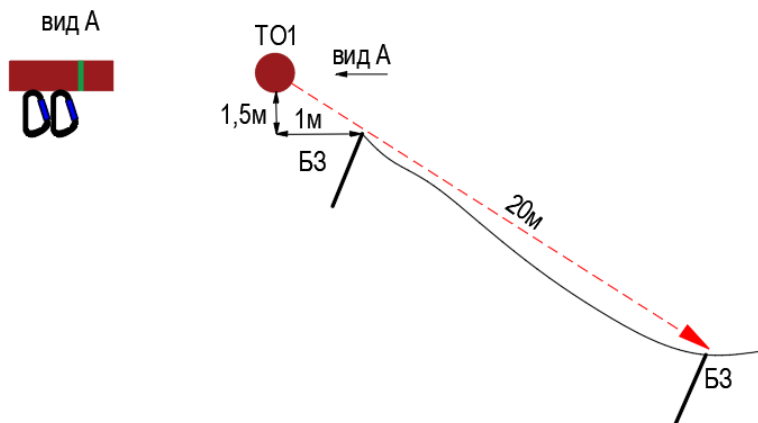
ЦС-БЗ, КЛ - окончание ОЗ.

**Судейские перила.**

ПОД – перила этапа.

Действия: движение участников по п.7.10.3.

Обратное движение: по п.7.10– ПОД по нитке этапа.



***На этапе 2 допускается лидирование!***

*Расстояние до этапа 2 – 10 м. От ЦС этапа 2 до ЗХЛ – 30 м., движение по маркировке.*

**Этап 2. Подъем по склону. КВ = 6 мин.**

Параметры этапа:

20 м.	До 35°
-------	--------

Оборудование этапа:

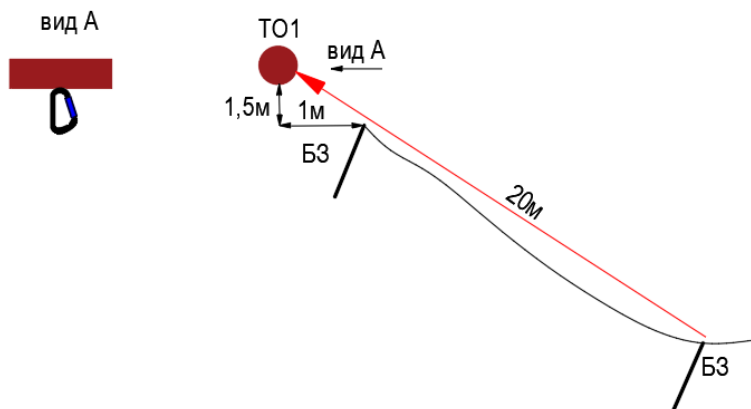
ИС-БЗ, КЛ - начало ОЗ.

Судейские перила.

ЦС-БЗ,ТО1 – 1 судейский карабин, КЛ - окончание ОЗ.

Действия: движение участников по п.7.10.2.

Обратное движение: По судейским перилам по п. 7.10.3



Расстояние до этапа 3 – 2190 м. Перед этапом – ЗСЛ, ЗХЛ, ЗОЛ.

**Этап 3. Навесная переправа. КВ-8 мин.**

Параметры этапа:

Длина этапа	Расстояние от ТО1 и ТО2 до ОЗ
<b>19 м</b>	<b>2 м</b>

Оборудование этапа:

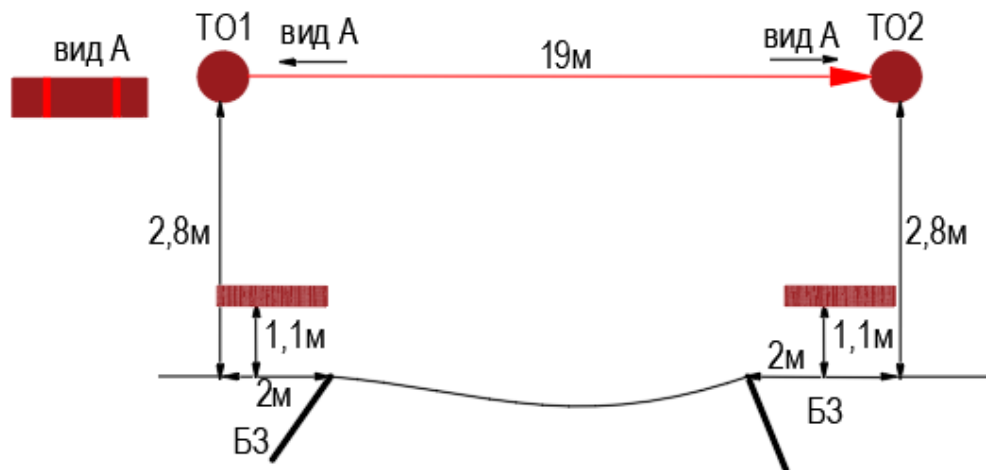
ИС - БЗ, ТО1 – горизонтальная опора, КЛ-начало ОЗ.

Судейские перила

ЦС – БЗ, ТО2 – горизонтальная опора, КЛ-окончание опасной зоны.

Действия:. Движение участников по п. 7.8.

Обратное движение: КОД – по нитке этапа.



Расстояние до этапа 4 – 1840 м. Перед этапом – ЗСЛ, ЗХЛ, ЗОЛ.

#### Этап 4. Переправа по бревну. КВ-6 мин.

Параметры этапа:

Длина этапа	Расстояние от ТО1 и ТО2 до ОЗ
<b>6 м</b>	<b>0,5 м</b>

Оборудование этапа:

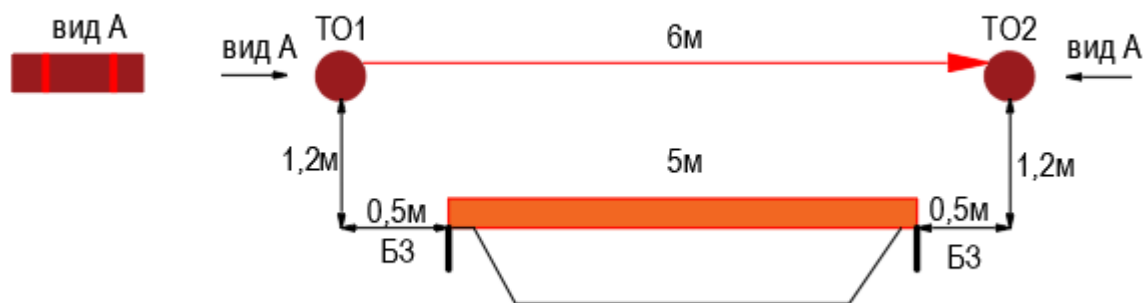
ИС - БЗ, ТО1 – горизонтальная опора, КЛ-начало ОЗ.

Судейские перила

ЦС – БЗ. ТО2 – горизонтальная опора, КЛ-окончание опасной зоны.

Действия:. Движение участников по п. 7.8.

Обратное движение: КОД – по нитке этапа.



Расстояние до ЗХЛ этапа 6 – 90 м. Перед этапом – ЗСЛ, ЗХЛ, ЗОЛ. От ЗХЛ до ИС этапа 3 – 20 м – движение без лыж по маркировке.

#### Этап 5. Переправа по параллельным перилам. КВ-8 мин.

Параметры этапа:

Длина этапа	Расстояние от ТО1 до ОЗ	Расстояние от ТО2 до ОЗ	Высота нижних горизонтальных опор над землёй	Расстояние между горизонтальными опорами
<b>17 м</b>	<b>2,0 м</b>	<b>3,0 м</b>	<b>1,6 м</b>	<b>1,2 м</b>

Оборудование этапа:

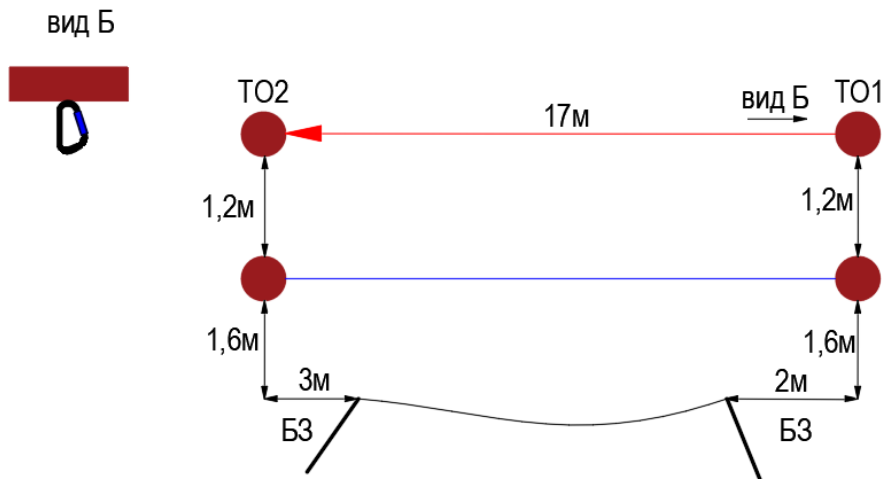
ИС – БЗ, ОЗ-КЛ, ТО1 – горизонтальные опоры, 1 судейский карабин на верхней опоре, вспомогательные перила.

Нижние судейские перила(лента), верхние судейские перила

ЦС – БЗ, ОЗ-КЛ, ТО2 – горизонтальные опоры, вспомогательные перила.

Действия:. Движение по п. 7.8.

Обратное движение: по п.7.8.



Расстояние до ЗХЛ этапа 6 – 160 м. Перед этапом – ЗСЛ, ЗХЛ, ЗОЛ. От ЗХЛ до ИС этапа 6 – 20 м – движение без лыж по маркировке.

**Этап 6. Переправа методом «вертикальный маятник». КВ = 7 мин.**

Параметры этапа:

Длина этапа	Высота ТО2 над землей
5 м	8 м

Оборудование этапа:

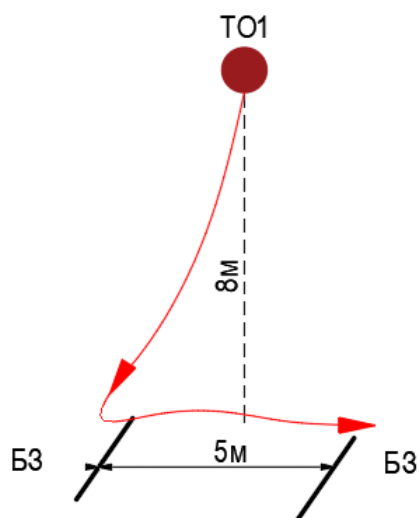
ИС – БЗ, ОЗ-КЛ.

Судейские перила.

ЦС – БЗ, ОЗ-КЛ.

Действия: Первый участник заходит в ОЗ, подбирает судейские перила и возвращается на ИС. Движение участников по п.7.15. с сопровождением.

Обратное движение: КОД по нитке этапа.



Расстояние до финиша 1740 м.

**ФИНИШ**