



Областные соревнования по спортивному туризму
(группа дисциплин: дистанции-лыжные)
70-й слет туристов-лыжников на границе Европы и Азии

г.Березовский, м/н Шиловский,
о/л «Зарница».

Дата проведения: 07 марта 2021 г.

Дистанция – лыжная-связка (длинная). 3 класс.

Перечень, параметры, оборудование этапов и условия их прохождения.

Класс дистанции — 3 Длина дистанции — 8220 м. Суммарный набор высоты — 172 м. Количество этапов – 7 Количество блоков - 1	Старт – согласно программе. Стартовый интервал – согласно стартовому протоколу. ОКВ —150 мин.
---	---

Соревнования проводятся в соответствии с Правилами вида спорта «Спортивный туризм»
Заполнение и сдача декларации на предстартовой проверке не проверяется
По п. 6.2.9.6

Допускается лидирование на этапе 2

На соревнованиях применяется система электронной отметки SPORTident. Порядок работы с отметкой на дистанции изложен в отдельном документе

Старт.

Расстояние до ЗХЛ этапов 1-2 – 300 м. Перед этапами – ЗСЛ, ЗХЛ, ЗОЛ (общая для этапов 1-2).
От ЗХЛ до ИС этапа 1 – 30 м, движение без лыж по маркировке.

Этап 1. Спуск по склону. КВ = 8 мин.

Параметры этапа:

20 м.	До 35°
-------	--------

Оборудование этапа:

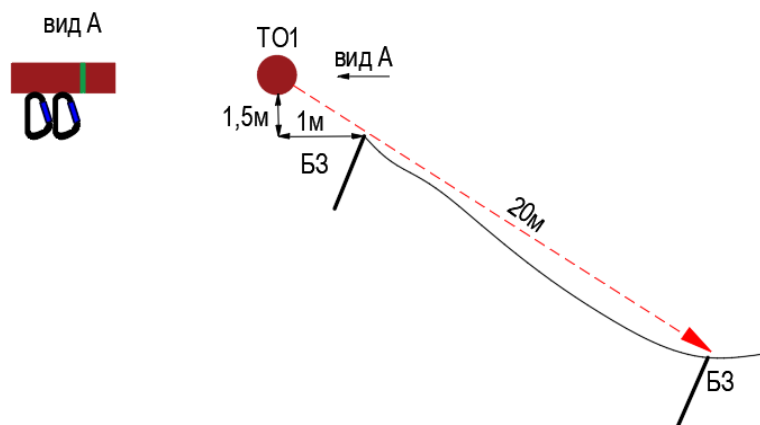
ИС-БЗ, ТО1 -2 судейских карабина, КЛ - начало ОЗ.

ЦС-БЗ, КЛ - окончание ОЗ.

ПОД – слева от этапа.

Действия: Организация перил по п.7.6, движение участников по п.7.10.3, снятие перил по п. 7.6.15 с ЦС этапа.

Обратное движение: В случае отсутствия возможности вернуться по своим перилам по п.7.10–ПОД слева от этапа.



На этапе 2 допускается лидирование!

Расстояние до этапа 2 – 10 м. От ЦС этапа 2 до ЗХЛ – 30 м., движение по маркировке.

Этап 2. Подъем по склону. КВ = 6 мин.

Параметры этапа:

20 м.	До 35°
-------	--------

Оборудование этапа:

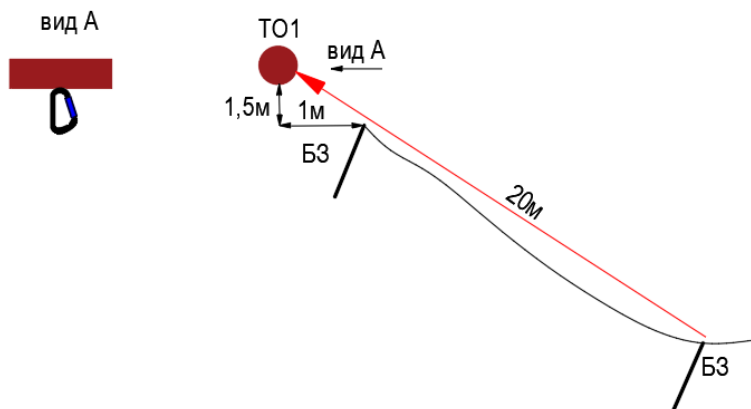
ИС-БЗ, КЛ - начало ОЗ.

Судейские перила.

ЦС-БЗ,ТО1 – 1 судейский карабин, КЛ - окончание ОЗ.

Действия: движение участников по п.7.10.2.

Обратное движение: По судейским перилам по п. 7.10.3



Расстояние до этапа 3 – 2190 м. Перед этапом – ЗСЛ, ЗХЛ, ЗОЛ.

Этап 3. Навесная переправа. КВ-8 мин.

Параметры этапа:

Длина этапа	Расстояние от ТО1 и ТО2 до ОЗ
19 м	2 м

Оборудование этапа:

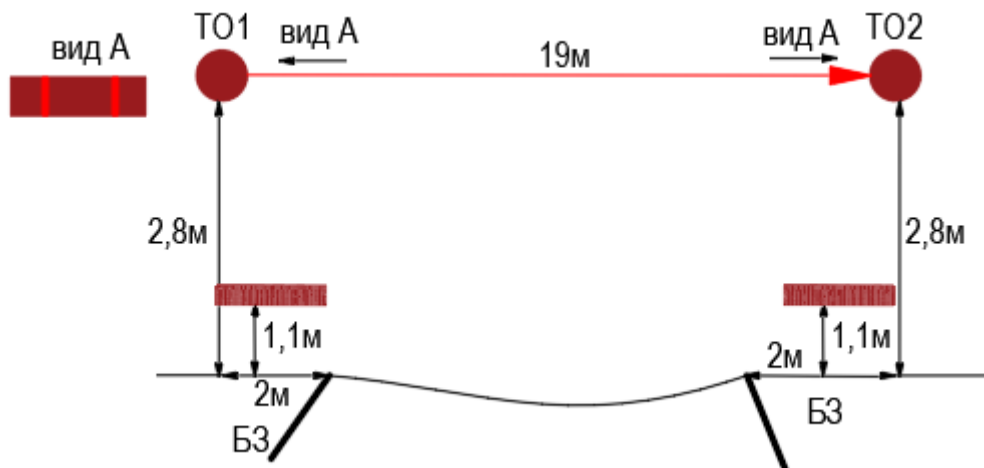
ИС - БЗ, ТО1 – горизонтальная опора, КЛ-начало ОЗ.

Судейские перила

ЦС – БЗ. ТО2 – горизонтальная опора, КЛ-окончание опасной зоны.

Действия: Движение участников по п. 7.8.

Обратное движение: КОД – по нитке этапа.



Расстояние до ЗХЛ этапа 4 – 1990 м. Перед этапом – ЗСЛ, ЗХЛ, ЗОЛ. От ЗХЛ до ИС этапа 4 – 20 м, движение без лыж по маркировке.

Этап 4. Переправа по параллельным перилам. КВ-8мин.

Параметры этапа:

Длина этапа	Расстояние от ТО1 до ОЗ	Расстояние от ТО2 до ОЗ	Высота нижних горизонтальных опор над землёй	Расстояние между горизонтальными опорами
17 м	2,0 м	3,0 м	1,6 м	1,2 м

Оборудование этапа:

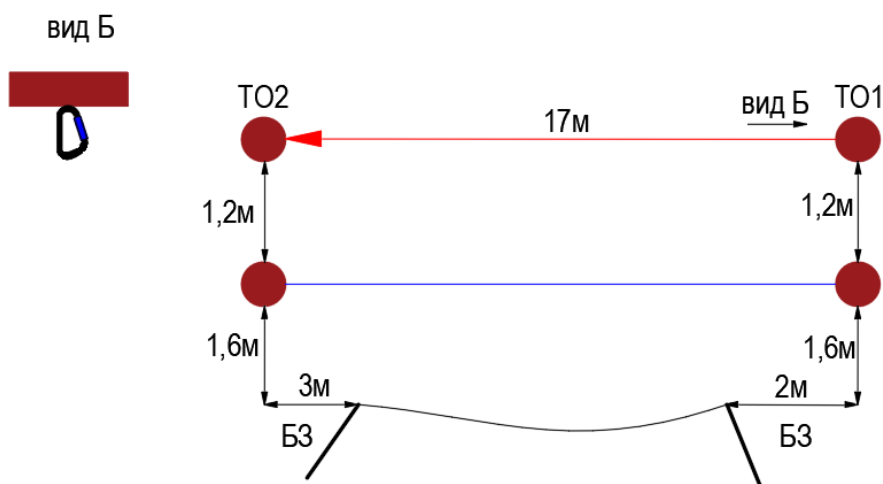
ИС – БЗ, ОЗ-КЛ, ТО1 – горизонтальные опоры, 1 судейский карабин на верхней опоре, вспомогательные перила.

Нижние судейские перила(лента), верхние судейские перила

ЦС – БЗ, ОЗ-КЛ, ТО2 – горизонтальные опоры, вспомогательные перила.

Действия: Движение по п. 7.8.

Обратное движение: по п.7.8.



Расстояние до этапа 5 – 1840 м. Перед этапом – ЗСЛ, ЗХЛ, ЗОЛ.

Этап 5. Переправа по бревну. КВ-8 мин.

Параметры этапа:

Длина этапа	Расстояние от ТО1 и ТО2 до ОЗ
6 м	0,5 м

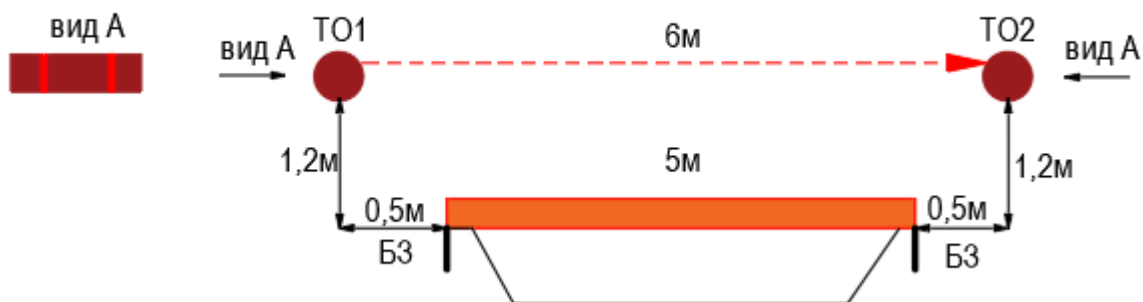
Оборудование этапа:

ИС - БЗ, ТО1 – горизонтальная опора, 1 судейский карабин. КЛ-начало ОЗ.

ЦС – БЗ. ТО2 – горизонтальная опора, КЛ-окончание опасной зоны.

Действия: Движение первого участника по п. 7.2., организация перил по п.7.6, движение второго участника по п. 7.8., снятие перил по п. 7.6.15.

Обратное движение: при невозможности вернуться по своим перилам по п.7.8. КОД по нитке этапа.



Расстояние до ЗХЛ блока этапов 6-7 – 160 м. Перед этапом – ЗСЛ, ЗХЛ, ЗОЛ. От ЗХЛ до ИС этапа 6 – 20 м, движение без лыж по маркировке.

БЛОК ЭТАПОВ 6-7. Подъем по навесной переправе – Спуск по перилам. КВ = 12 мин.

Блок этапов проходится в следующем порядке:

- 1) Первый участник поднимается на ТО2 по восстановленным судейским перилам по п.7.9.5
- 2) Первый участник организует перила этапа 7 на ТО2.
- 3) Первый участник спускается с ТО2 по условиям этапа 7.
- 4) Второй участник проходит этапы 6 и 7 по условиям.

Этап 6. Подъем по наклонной навесной переправе.

Параметры этапа:

Длина этапа	Крутизна	Расстояние от ТО1 до ОЗ	Высота ТО1 над землей	Высота ТО2 над землей
17,5м	27°	3 м	1 м	8 м

Оборудование этапа:

ИС – БЗ, ТО1 – горизонтальная опора, КЛ – начало ОЗ.

Судейские перила для восстановления.

ЦС – ОЗ, ТО2 – 3 судейских карабина.

Действия: Восстановление судейских перил по п.7.6.12. Движение участников по п.7.9.

Обратное движение: По п.7.9. с ВКС.

Этап 7. Спуск по перилам.

Параметры этапа:

Длина этапа	Крутизна
8 м	90°

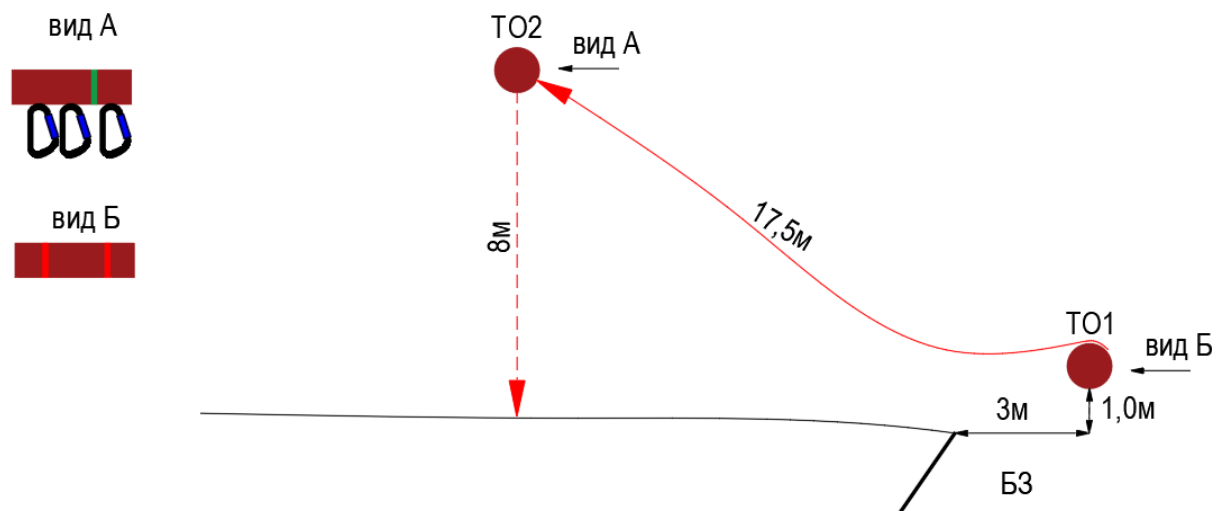
Оборудование этапа:

ИС - ОЗ, ТОЗ – 3 судейских карабина

ЦС - БЗ.

Действия: Организация перил по п. 7.6. Движение участников по п.7.12.

Обратное движение: В случае невозможности вернуться по своим перилам по п.7.11. – движение по земле до ТО1, далее по условиям блока.



Расстояние до финиша 1740 м.

ФИНИШ