

**Областные соревнования среди мужчин/женщин**  
**Областные соревнования среди юношей/девушек 14-15 лет**  
**(дисциплина: дистанция-лыжная-связка)**  
**Европа-Азия 2022**

г.Березовский, м/н Шиловский,  
о/л«Зарница»

Дата проведения: 08 марта 2022 г.

**Дистанция - лыжная - связка(короткая). 2 класс.**

**Класс дистанции: 2**

**Количество технических этапов: 4.**

**Общая протяжённость дистанции: 3400 м.**

**ОКВ: 120 минут**

- Соревнования проводятся в соответствии с Правилами вида спорта «Спортивный туризм», раздела 3, части 5. Далее пункт Правил, указанный в условиях этапа.
- Заполнение и сдача декларации на предстартовой проверке не проверяется.
- По п. 6.2.9(б).
- При движении по КОД допускается перемещение участника как в сторону ИС, так и в сторону ЦС этапа.
- На соревнованиях применяется система электронной отметки SPORTident.

Порядок работы с отметкой на дистанции:

	Станция отметки	Место расположения	Расстояние от станции до чипа, при котором происходит отметка	Примечание
СТАРТ	отсутствует	-	-	Старт осуществляется по пятому звуковому сигналу стартовых часов
ПРОХОЖДЕНИЕ ЭТАПА	бесконтактная станция	на входе и выходе рабочей зоны этапа	0,5 м и менее	
СНЯТИЕ С ЭТАПА	контактная станция «СНЯТИЕ»	у судьи на выходе из рабочей зоны этапа	контактно	Участник должен отметить самостоятельно
ФИНИШ	бесконтактная станция	на линии финиша	при пересечении линии финиша	

Крепление бесконтактного ЧИПа обязательно на ЛЕВОМ предплечье.

**Перечень, параметры, оборудование этапов и условия их прохождения**

## Старт.

**Расстояние до ЗСЛ этапа 1 – 200 м.**

Перед блоком этапов – ЗСЛ, ЗХЛ, ЗНЛ. От ЗХЛ до ИС этапа 1 – 20 м – движение без лыж по маркировке.

### Этап 1. Переправа по параллельным перилам. КВ = 5 мин.

Оборудование этапа:

ИС – БЗ, ТО1 – горизонтальные опоры, вспомогательные перила, КЛ – начало ОЗ.

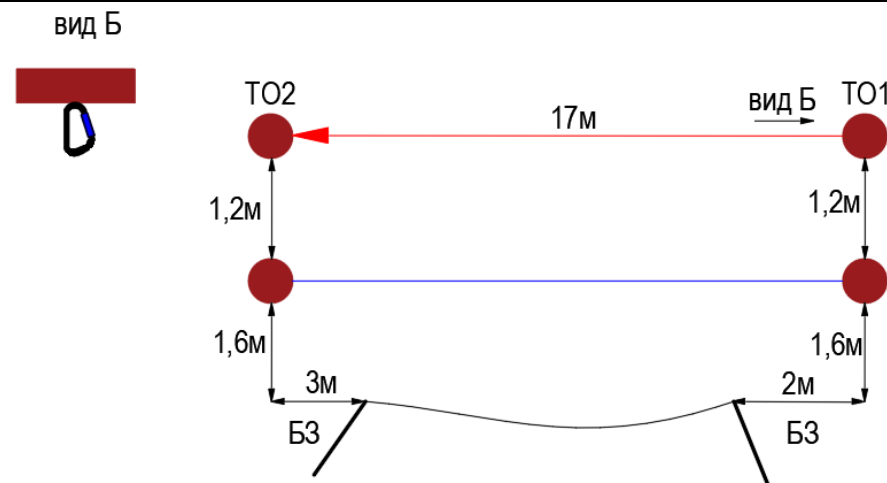
Нижние судейские перила (слэклийн), верхние судейские перила.

ЦС – БЗ, ТО2 – горизонтальные опоры, вспомогательные перила, КЛ – окончание ОЗ.

КОД - по коридору этапа.

Действия: Участники переходят до ТО1 по коридору этапа (движение не регламентируется). Движение по п. 7.8.

Обратное движение: Движение до ТО1 по КОД.



**Расстояние до ЗСЛ этапа 2 – 100 м.**

Перед этапом – ЗСЛ, ЗХЛ, ЗНЛ. От ЗХЛ до ИС этапа 4 – 30 м – движение без лыж по маркировке.

### Этап 2. Переправа методом «вертикальный маятник». КВ = 5 мин.

Оборудование этапа:

ИС – БЗ, КЛ – начало ОЗ.

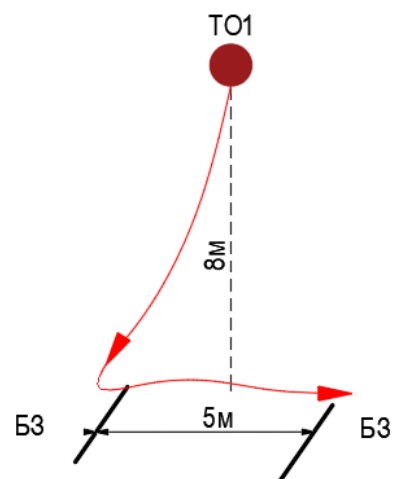
Судейские перила

ЦС – БЗ, КЛ – окончание ОЗ.

КОД - по коридору этапа.

Действия: движение участников по п.7.15.

Обратное движение: по КОД.



**Расстояние до ЗСЛ этапа 3 – 1500 м.**

Перед блоком этапов – ЗСЛ, ЗХЛ, ЗОЛ. От ЗХЛ до ИС этапа – 30 м – движение без лыж по маркировке

### Этап 3. Переправа по бревну. КВ-5 мин.

Оборудование этапа:

ИС – БЗ, ТО1 – горизонтальная опора, КЛ – начало ОЗ.

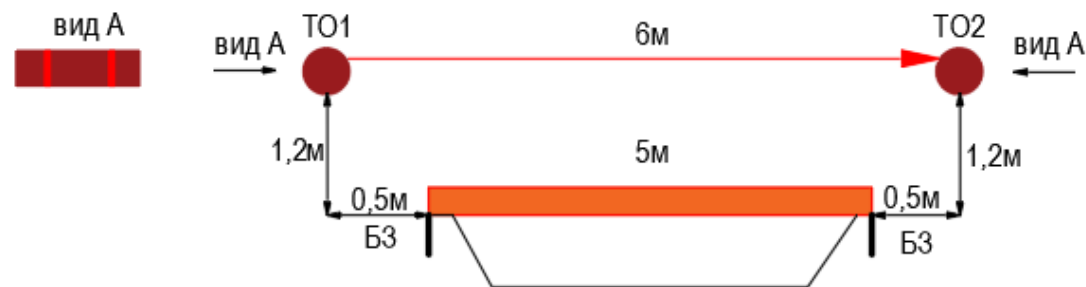
Судейские перила

ЦС – БЗ, ТО2 – горизонтальная опора, КЛ – окончание ОЗ.

КОД - по коридору этапа.

Действия: Движение по п. 7.8.

Обратное движение: по КОД.



Расстояние до ЗСЛ этапа 4 – 50 м.

Перед этапом – ЗСЛ, ЗХЛ, ЗНЛ. От ЗХЛ до ИС этапа 2 – 10 м – движение без лыж по маркировке

### Этап 4. Навесная переправа. КВ-7 мин.

Оборудование этапа:

ИС – БЗ, ТО1 – горизонтальная опора, КЛ – начало ОЗ.

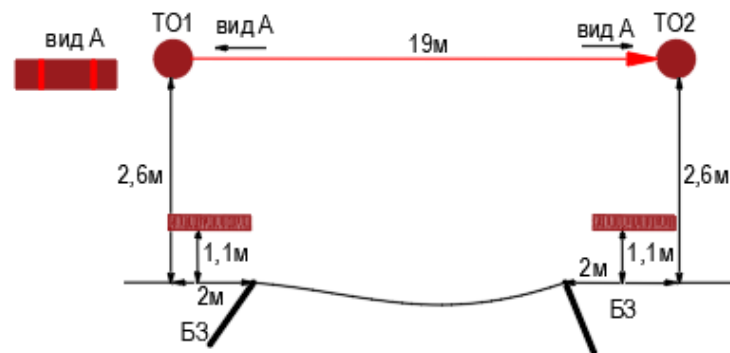
Судейские перила навесной переправы.

ЦС – БЗ, ТО2 – горизонтальная опора, КЛ – окончание ОЗ.

ПОД - судейские перила навесной переправы.

Действия: Движение по п.7.9.

Обратное движение: по п.7.9 по ПОД.



Расстояние до финиша – 1550 м.

**ФИНИШ**