

# ОТКРЫТЫЕ ГОРОДСКИЕ СОРЕВНОВАНИЯ ПО СПОРТИВНОМУ ТУРИЗМУ «ГОНКИ ЧЕТЫРЕХ. УРАЛ»

10 ноября 2019 года

пос. Северка г. Екатеринбург Свердловская обл.

## УСЛОВИЯ СОРЕВНОВАНИЙ В ДИСЦИПЛИНЕ «ДИСТАНЦИЯ - ПЕШЕХОДНАЯ - ГРУППА» (длинная)

<b>Класс дистанции</b> - 2 <b>Количество этапов</b> - 5 <b>Длина дистанции</b> — 3,8 км (юноши/девушки) и 4,6 км (мужчины/женщины) <b>Суммарный набор высоты</b> — 70/80 м <b>Контрольное время дистанции</b> - 120 мин	<b>Район проведения:</b> окрестности г. Екатеринбург <b>Место проведения:</b> полигон в районе ст. Северка <b>Дата старта:</b> 10 ноября 2019 г. <b>Время старта:</b> согласно программы <b>Стартовый интервал:</b> согласно стартовому протоколу <b>Система оценки нарушений:</b> бесштрафовая по п.6.2
---	---

### ПЕРЕЧЕНЬ ЭТАПОВ, ПАРАМЕТРЫ, ОБОРУДОВАНИЕ И УСЛОВИЯ ПРОХОЖДЕНИЯ

#### СТАРТ

##### Этап 0. Ориентирование

Карта А4, М 1:10000, h=2.5м. Юноши/девушки - 5 этапов, 0 КП, мужчины/женщины – 5 этапов, 3 КП.

##### Этап 1. Переправа по бревну. КВ=10 мин

Параметры этапа:

Длина этапа	Длина бревна	Расстояние от ТО1 до КЛ	Расстояние от ТО2 до КЛ
10 м	8 м	1 м	1 м

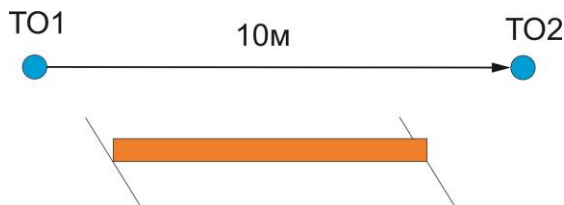
Оборудование этапа:

ИС-БЗ, ТО1 - гор. бревно, КЛ — начало ОЗ  
бревно, судейские перила для восстановления

ЦС-БЗ, ТО2 — гор. бревно, КЛ — конец ОЗ

Действия: восстановление судейских перил п.7.6.12, участники переправляется ногами по бревну по п.7.8

Обратное движение: по условиям этапа



##### Этап 2. Подъем по склону с организацией перил. КВ=10 мин.

Параметры этапа:

Длина этапа	Крутизна склона	Расстояние от ТО1 до КЛ
25 м	20°	1 м

Оборудование этапа:

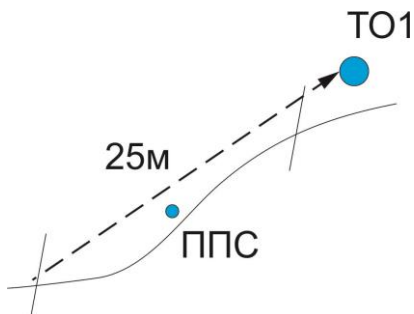
ИС-БЗ, КЛ - начало ОЗ

ППС - суд. петля

ЦС-БЗ, ТО1 - гор. бревно, КЛ - конец ОЗ

Действия: подъем первого участника п.7.4, организация перил п.7.6, подъем остальных участников с самостраховкой к перилам п.7.10, снятие перил п.7.6.15

Обратное движение: КОД по нитке этапа



### Этап 3. Переправа по параллельным перилам. КВ=10 мин

Параметры:

Длина этапа	Расстояние от ТО1 до КЛ	Расстояние от ТО2 до КЛ
17 м	1 м	1 м

Оборудование этапа:

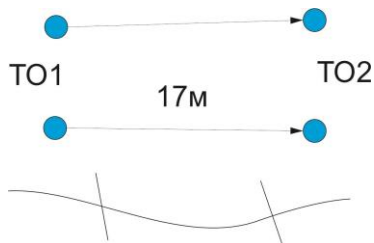
ИС-БЗ, ТО1 - гор. бревно, КЛ - начало ОЗ

верхние судейские перила - основная веревка, нижние судейские перила — лента

ЦС-БЗ, ТО2 - гор. бревно, КЛ - конец ОЗ

Действия: движение участников по п.7.8

Обратное движение: КОД по условиям этапа



### Этап 4. Спуск по склону. КВ=10 мин.

Параметры этапа:

Длина этапа	Крутизна склона	Расстояние от ТО1 до КЛ
25 м	20°	1 м

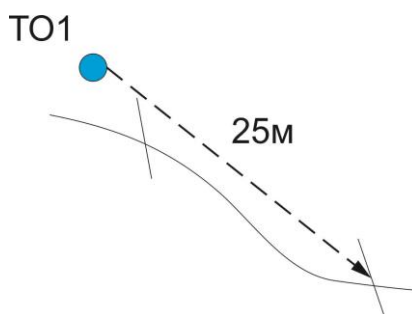
Оборудование этапа:

ИС-БЗ, ТО1 - суд. карабин, КЛ - начало ОЗ

ЦС-БЗ, КЛ - конец ОЗ

Действия: организация перил п.7.6, спуск с самостраховкой к перилам по п.7.10, снятие перил п.7.6.15

Обратное движение: КОД по нитке этапа



### Этап 5. Навесная переправа. КВ=10 мин

Параметры:

Длина этапа	Расстояние от ТО1 до КЛ	Расстояние от ТО2 до КЛ
21 м	1 м	1 м

Оборудование этапа:

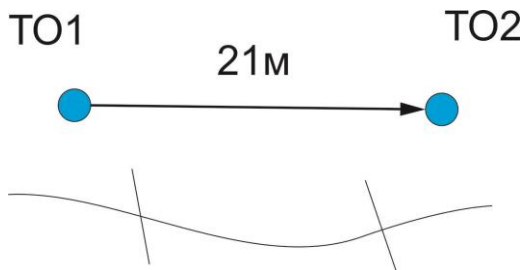
ИС-БЗ, ТО1 - гор. бревно, КЛ - начало ОЗ

судейские перила

ЦС-БЗ, ТО2 - гор. бревно, КЛ - конец ОЗ

Действия: движение участников по п.7.9

Обратное движение: КОД по условиям этапа



**ФИНИШ**

# УСЛОВИЯ СОРЕВНОВАНИЙ В ДИСЦИПЛИНЕ «ДИСТАНЦИЯ - ПЕШЕХОДНАЯ - ГРУППА» (длинная)

<b>Класс дистанции</b> - 3 <b>Количество этапов</b> - 6 <b>Длина дистанции</b> — 6,8 км <b>Суммарный набор высоты</b> — до 100 м <b>Контрольное время дистанции</b> - 120 мин	<b>Район проведения:</b> окрестности г. Екатеринбург <b>Место проведения:</b> полигон в районе ст. Северка <b>Дата старта:</b> 10 ноября 2019 г. <b>Время старта:</b> согласно программы <b>Стартовый интервал:</b> согласно стартовому протоколу <b>Система оценки нарушений:</b> бесштрафовая по п.6.2
---	---

## ПЕРЕЧЕНЬ ЭТАПОВ, ПАРАМЕТРЫ, ОБОРУДОВАНИЕ И УСЛОВИЯ ПРОХОЖДЕНИЯ

### СТАРТ

#### Этап 0. Ориентирование

Карта А4, М 1:10000, h=2.5м, 6 этапов, 3 КП.

#### Этап 1. Переправа по бревну. КВ=10 мин

Параметры этапа:

Длина этапа	Длина бревна	Расстояние от ТО1 до КП	Расстояние от ТО2 до КП
10 м	8 м	1 м	1 м

Оборудование этапа:

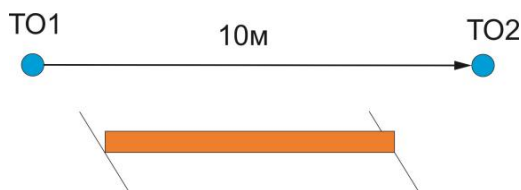
ИС-БЗ, ТО1 - гор. бревно, КП — начало ОЗ

бревно, судейские перила для восстановления

ЦС-БЗ, ТО2 — гор. бревно, КП — конец ОЗ

Действия: восстановление судейских перил п.7.6.12, участники переправляются ногами по бревну по п.7.8

Обратное движение: по условиям этапа



#### Этап 2. Подъем по навесной переправе. КВ=12 мин

Параметры этапа:

Длина этапа	Крутизна	Расстояние от ТО1 до КП	Длина судейских отводных перил	Расстояние от ТО2 до КП
16м	20°	1,5 м	5 м	4 м

Оборудование этапа:

ИС-БЗ, ТО1 - гор. бревно, КП — начало ОЗ

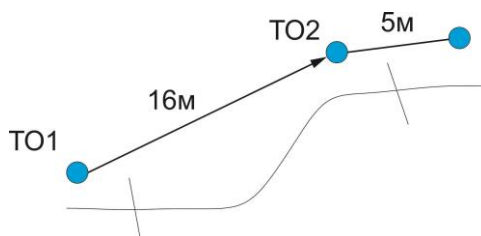
Двойные судейские перила для восстановления

ЦС-ОЗ, ТО2 — два суд. карабина и судейские отводные перила для выхода из ОЗ

КП — конец ОЗ

Действия: восстановление судейских перил п.7.6.12, движение первого участника по навесной переправе п.7.9 с самостраховкой жумаром, остальные участники по п.7.9 с ВКС, организация ВКС только через суд. карабин на ТО2, выход из ОЗ с самостраховкой к суд. отводным перилам по 7.13.1, количество участников на суд. отводных перилах для выхода из ОЗ не регламентируется.

Обратное движение: ПОД по п.7.9 с ВКС.



#### Этап 3. Спуск по склону. КВ=10 мин.

Параметры этапа:

Длина этапа	Крутизна склона	Расстояние от ТО1 до КП
25 м	20°	1 м

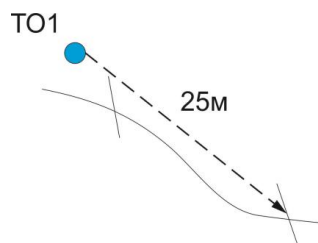
Оборудование этапа:

ИС-БЗ, ТО1 - суд. карабин, КП - начало ОЗ

ЦС-БЗ, КП - конец ОЗ

Действия: организация перил п.7.6, спуск с самостраховкой к перилам п.7.10, снятие перил п.7.6.15

Обратное движение: КОД по нитке этапа



**Этап 4. Навесная переправа. КВ=12 мин**

Параметры:

Длина этапа	Расстояние от ТО1 до КЛ	Расстояние от ТО2 до КЛ
21 м	1 м	1 м

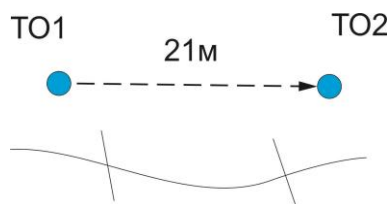
Оборудование этапа:

ИС-БЗ, ТО1 - гор. бревно, КЛ - начало ОЗ

ЦС-БЗ, ТО2 - гор. бревно, КЛ - конец ОЗ

Действия: первый участник по дну оврага п.7.3, организация перил п.7.6, движение остальных участников п.7.9, снятие перил п.7.6.15.

Обратное движение: КОД по условиям этапа



**Этап 5. Переправа по параллельным перилам. КВ=10 мин**

Параметры:

Длина этапа	Расстояние от ТО1 до КЛ	Расстояние от ТО2 до КЛ
17 м	1 м	1 м

Оборудование этапа:

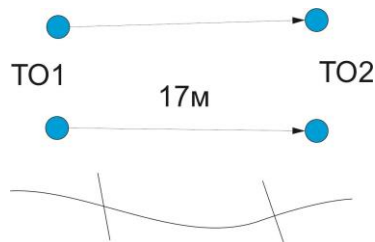
ИС-БЗ, ТО1 - гор. бревно, КЛ - начало ОЗ

верхние судейские перила - основная веревка, нижние судейские перила — лента

ЦС-БЗ, ТО2 - гор. бревно, КЛ - конец ОЗ

Действия: движение участников по п.7.8

Обратное движение: КОД по условиям этапа



**Этап 6. Подъем по склону с организацией перил. КВ=10 мин.**

Параметры этапа:

Длина этапа	Крутизна склона	Расстояние от ТО1 до КЛ
25 м	20°	1 м

Оборудование этапа:

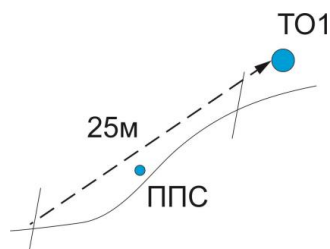
ИС-БЗ, КЛ - начало ОЗ

ППС - суд. петля

ЦС-БЗ, ТО1 - гор. бревно, КЛ - конец ОЗ

Действия: подъем первого участника п.7.4, организация перил п.7.6, подъем остальных участников с самостраховкой к перилам п.7.10, снятие перил п.7.6.15

Обратное движение: КОД по нитке этапа



**ФИНИШ**