

Кубок Свердловской области и городских соревнований МО «город Екатеринбург» по спортивному туризму в дисциплине «дистанция-пешеходная-группа» «Гонки четырех. Урал»

1 ноября 2020 года
Свердловская обл.

ст. Северка, г. Екатеринбург,

УСЛОВИЯ СОРЕВНОВАНИЙ В ДИСЦИПЛИНЕ «ДИСТАНЦИЯ - ПЕШЕХОДНАЯ - ГРУППА» (длинная)

Класс дистанции - 2 Количество этапов - 5 Длина дистанции — до 5,5 км. Суммарный набор высоты - м. Контрольное время дистанции - 120 мин	Район проведения: окрестности г. Екатеринбург Место проведения: полигон в районе ст. Северка Дата старта: 1 ноября 2020 г. Время старта: согласно программы Стартовый интервал: согласно стартовому протоколу Система оценки нарушений: бесштрафовая по п.6.2
---	--

- Заполнение и сдача декларации на предстартовой проверке не проверяется
- п. 6.2.8б
- п. 6.5.3

ПЕРЕЧЕНЬ ЭТАПОВ, ПАРАМЕТРЫ, ОБОРУДОВАНИЕ И УСЛОВИЯ ПРОХОЖДЕНИЯ

СТАРТ

Этап 0. Ориентирование.

Этап 1. Переправа по параллельным перилам. КВ=10 мин

Параметры:

Длина этапа	Расстояние от ТО1 до КЛ	Расстояние от ТО2 до КЛ
18 м	2 м	2 м

Оборудование этапа:

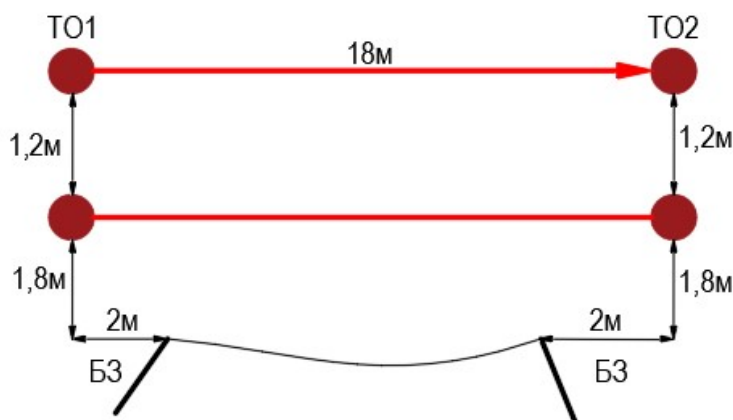
ИС-БЗ, ТО1 – горизонтальные опоры,, КЛ - начало ОЗ.

Верхние судейские перила, нижние судейские перила(слеклайн).

ЦС-БЗ, ТО2 – горизонтальные опоры, КЛ - конец ОЗ.

Действия: Движение участников по п.7.8.

Обратное движение: по п. 7.8.



Блок этапов 2-3. Спуск по склону - Спуск по склону. КВ=12 мин

Участник проходит блок этапов в следующем порядке:

- 1) Проходит этап 2 (ТО1 — ТО2) по условиям этапа.
- 2) Проходит этап 3 (ТО2 - ЦС) по условиям этапа.

Этап 2. Спуск по склону

Параметры этапа:

Длина этапа	Крутизна склона	Расстояние от ТО1 до КЛ
16 м	20°	1 м

Оборудование этапа:

ИС-БЗ, ТО1 -3 суд. карабина, КЛ - начало ОЗ.

Судейские перила

ЦС-ОЗ, ТО2 -3 суд. карабина.

Действия: Движение участников по п.7.10.

Обратное движение: по п.7.10.

Этап 3. Спуск по склону

Параметры этапа:

Длина этапа	Крутизна склона
14 м	20°

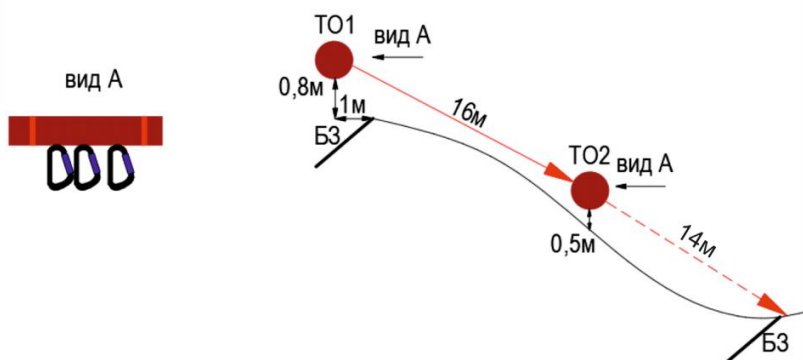
Оборудование этапа:

ИС-ОЗ, ТО2 – 3 суд. карабина.

ЦС-БЗ, КЛ - конец ОЗ.

Действия: Организация перил по п.7.6, движение участников по п.7.10 снятие перил по п.7.6.15.

Обратное движение: : При невозможности движения по своим перилам по п.7.10 - КОД по нитке этапа.



Этап 4. Переправа по бревну. КВ=8 мин.

Параметры:

Длина этапа	Длина бревна	Расстояние от ТО1 до КЛ	Расстояние от ТО2 до КЛ
10 м	8 м	1 м	1 м

Оборудование этапа:

ИС-БЗ, ТО1 – горизонтальная опора, КЛ — начало ОЗ

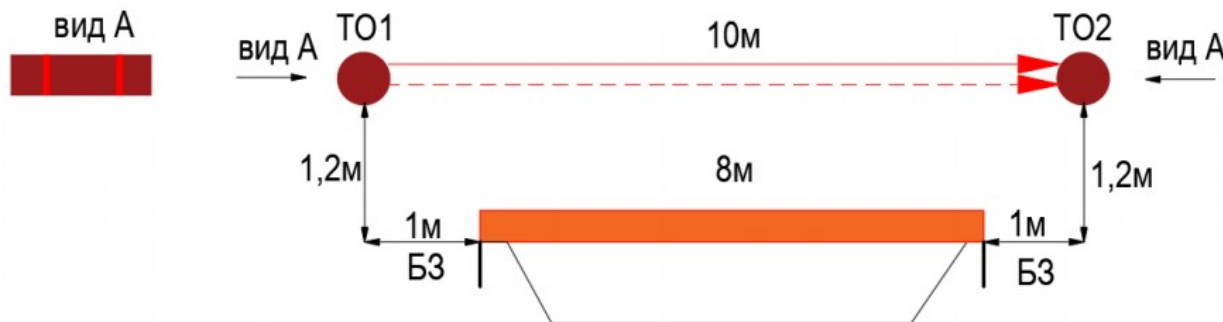
бревно, судейские перила

ЦС-БЗ, ТО2 — горизонтальная опора, КЛ — конец ОЗ

КОД – сбоку от этапа.

Действия: движение первого участника ногами по бревну со страховкой по п.7.3 с самостраховкой к судейским перилам по п.7.8. Организация перил по п. 7.6, движение остальных участников ногами по бревну по п. 7.8, снятие перил по п. 7.6.15.

Обратное движение: в случае невозможности вернуться по условиям этапа – движение по КОД.



Этап 5. Подъем по склону. КВ=10 мин.

Параметры этапа:

Длина этапа	Крутизна склона	Расстояние от ТО1 до КЛ
35 м	20°	1 м

Оборудование этапа:

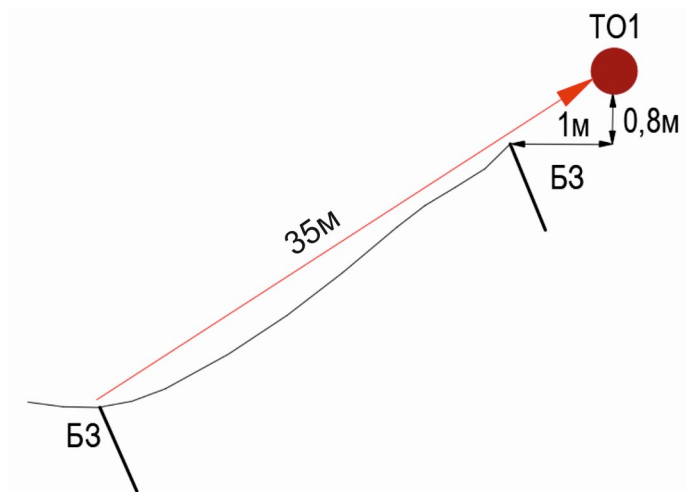
ИС-БЗ, КЛ - начало ОЗ.

Судейские перила.

ЦС-БЗ, ТО1 – судейский накопитель, КЛ - конец ОЗ.

Действия: движение участников по п. 7.10.

Обратное движение: По п. 7.10.



ФИНИШ