



Областные соревнования по спортивному туризму «Зимний кубок ГАНУОУ СО «Дворца молодёжи»»

Дистанция – лыжная

ПРЕДВАРИТЕЛЬНЫЕ УСЛОВИЯ СОРЕВНОВАНИЙ

Класс дистанции – 3

Количество этапов – 7 (расчетное количество этапов – 5)

Контрольное время дистанции – 30 мин

Длина дистанции – 1160 м

Суммарный набор высоты – 20 м

Район проведения: г. Екатеринбург

Место проведения: ул. Опалихинская, 25

Дата старта: 20 января 2019 г.

Время старта: согласно программе соревнований

Стартовый интервал – согласно стартовому протоколу

ПЕРЕЧЕНЬ ЭТАПОВ, ПАРАМЕТРЫ, ОБОРУДОВАНИЕ И УСЛОВИЯ ПРОХОЖДЕНИЯ

СТАРТ

Расстояние до ЗХЛ - 200 м.

Расстояние от ЗХЛ до этапа 1 - 15 м.

Этап 1. Переправа по бревну. КВ – 4 мин.

Параметры этапа:

Длина этапа	Расстояние от ТО1 и ТО2 до ОЗ
10 м	1 м

Оборудование этапа:

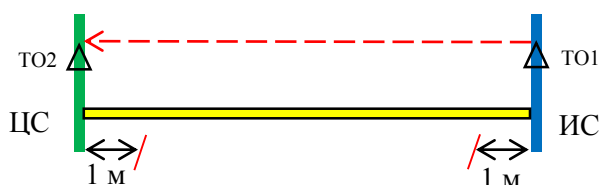
ИС – БЗ, ТО1 – судейский карабин, КЛ – начало ОЗ.

ЦС – БЗ, ТО2 – судейский карабин, КЛ – окончание ОЗ.

Действия: участник закрепляет перила на ТО2, двигается на ИС этапа. Организация перил по п. 7.6.

Движение участника по п.7.8. Снятие перил по п.7.7.1.

Обратное движение: КОД.



Расстояние до этапа блока этапов 2-3 - 55 м.

Блок этапов 2-3. Подъём по перилам - Спуск по наклонной навесной переправе. КВ – 6 мин.

Этап 2. Подъём по перилам

Параметры этапа:

Длина этапа	Крутизна
8 м	90°

Оборудование этапа: ИС-БЗ, КЛ – начало ОЗ; судейские перила, ЦС-ОЗ, ТО1 - 2 судейских карабина

Действия: Движение участника по п.7.10.

Обратное движение: ПОД, обязательна самостраховка по п.7.10.

Этап 3. Спуск по наклонной навесной переправе

Параметры этапа:

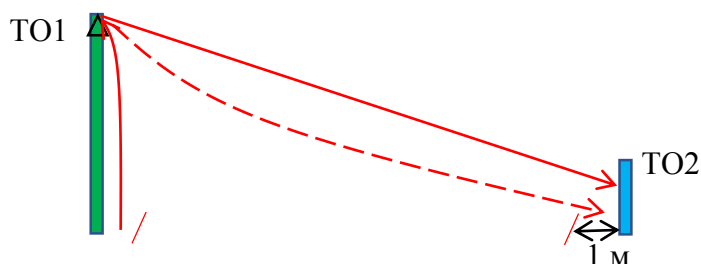
Длина этапа	Расстояние от ТО2 до ОЗ	Крутизна
21 м	1 м	22°

Оборудование этапа: ИС-ОЗ, судейские двойные перила, ТО1 - 2 судейских карабина,

ЦС-БЗ, КЛ – окончание ОЗ.

Действия: Организация страховочных перил по п. 7.6. Движение участника по п.7.9, обязательна самостраховка по п.7.10.3. Снятие страховочных перил по п. 7.7.1.

Обратное движение: Движение по п.7.9, обязательна самостраховка по п.7.10.2.



Расстояние от блока этапов 4-5 до ЗХЛ - 70 м.

Расстояние до ЗХЛ - 300 м. Расстояние от ЗХЛ до блока этапов 4-5 - 10 м.

Блок этапов 4-5. Навесная переправа – Спуск по перилам. КВ – 6 мин.

Этап 4. Навесная переправа

Параметры этапа:

Длина этапа	Расстояние от ТО1 до ОЗ	Угол наклона
28 м	4 м	9°

Оборудование этапа: ИС – БЗ, ТО1 – горизонтальная опора, КЛ – начало ОЗ; судейские двойные перила, ЦС – ОЗ, ТО2 - 1 судейский карабин.

Действия: Движение участника по п.7.9.

Обратное движение: Движение участника по п.7.9

Этап 5. Спуск по перилам

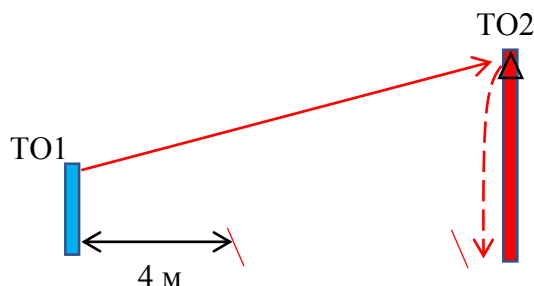
Параметры этапа:

Длина этапа	Крутизна
5 м	90°

Оборудование этапа: ИС – ОЗ, ТО3 - 1 судейский карабин, судейские перила, ЦС – БЗ.

Действия: Организация перил по п.7.6. Движение участника по п.7.10. Снятие перил по п.7.7.1

Обратное движение: КОД до ИС блока этапов 4-5, далее по условиям этапов 4.



Расстояние до этапа 6 - 40 м.

Этап 6. Переправа по параллельным перилам. КВ – 3 мин.


Параметры этапа:

Длина этапа	Расстояние от ТО1 и до КЛ	Расстояние от ТО2 до КЛ
20 м	1 м	1 м

Оборудование этапа: ИС – ОЗ, КЛ – начало ОЗ; судейские перила; ЦС – БЗ, КЛ – окончание ОЗ.

Действия: Движение участника по п.7.8.

Обратное движение: КОД вдоль нитки этапа.



Расстояние от этапа 6 до ЗХЛ - 70 м.

Расстояние до финиша - 400 м.

ФИНИШ

УДАЧИ ВАМ НА ДИСТАНЦИИ!!!



**Областные соревнования по спортивному туризму
«Зимний кубок ГАНУОУ СО «Дворца молодёжи»»
Дистанция – лыжная – связка**

ПРЕДВАРИТЕЛЬНЫЕ УСЛОВИЯ СОРЕВНОВАНИЙ

Класс дистанции – 3

Количество этапов – 7 (расчетное количество этапов – 5)

Контрольное время дистанции – 30 мин.

Длина дистанции – 1160 м

Суммарный набор высоты – 20 м.

Район проведения: г. Екатеринбург

Место проведения: ул. Опалихинская, 25

Дата старта: 20 января 2019 г.

Время старта: согласно программе соревнований

Стартовый интервал – согласно стартовому протоколу

**ПЕРЕЧЕНЬ ЭТАПОВ, ПАРАМЕТРЫ, ОБОРУДОВАНИЕ И УСЛОВИЯ
ПРОХОЖДЕНИЯ**

СТАРТ

Расстояние до ЗХЛ - 200 м.

Расстояние от ЗХЛ до этапа 1 - 15 м.

Этап 1. Переправа по бревну. КВ – 5 мин.

Параметры этапа:

Длина этапа	Расстояние от ТО1 и ТО2 до ОЗ
10 м	1 м

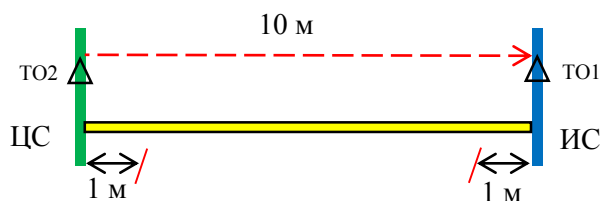
Оборудование этапа:

ИС – БЗ, ТО1 – судейский карабин, КЛ – начало ОЗ.

ЦС – БЗ, ТО2 – судейский карабин, КЛ – окончание ОЗ.

Действия: Первый участник по п. 7.3. Организация перил по п. 7.6. Движение второго участника по п.7.8. Снятие перил по п.7.7.1.

Обратное движение: КОД.



Расстояние до этапа блока этапов 2-3 - 55 м.

Блок этапов 2-3. Подъём по перилам - Спуск по наклонной навесной переправе. КВ – 6 мин.

Этап 2. Подъём по перилам

Параметры этапа:

Длина этапа	Крутизна
8 м	90 ⁰

Оборудование этапа: ИС-БЗ, КЛ – начало ОЗ; судейские перила, ЦС-ОЗ, ТО1 - 2 судейских карабина

Действия: Движение участника по п.7.10.

Обратное движение: ПОД, обязательна самостраховка по п.7.10.

Этап 3. Спуск по наклонной навесной переправе

Параметры этапа:


Длина этапа	Расстояние от ТО2 до ОЗ	Крутизна
21 м	1 м	22 ⁰

Оборудование этапа: ИС-ОЗ, судейские двойные перила, ТО1 - 2 судейских карабина,

ЦС-БЗ, ТО2 – горизонтальная опора, КЛ – окончание ОЗ.

Действия: Движение участников по п.7.9 с ВКС.

Обратное движение: Движение по п.7.9, обязательна самостраховка по п.7.10.2.



Расстояние от блока этапов 2-3 до ЗХЛ - 70 м.

Расстояние до ЗХЛ - 300 м. Расстояние от ЗХЛ до блока этапов 4-6 - 10 м.

Блок этапов 4-6. Навесная переправа – Спуск по перилам – Переправа «вертикальным маятником». КВ – 6 мин.

Этап 4. Навесная переправа

Параметры этапа:

Длина этапа	Расстояние от ТО1 до ОЗ	Угол наклона
28 м	4 м	9°

Оборудование этапа: ИС – БЗ, ТО1 – горизонтальная опора, КЛ – начало ОЗ; судейские двойные перила, ЦС – ОЗ, ТО2 - 2 судейских карабина.

Действия: Движение участников по п.7.9.

Обратное движение: Движение участника по п.7.9

Этап 5. Спуск по перилам

Параметры этапа:

Длина этапа	Крутизна
5 м	90°

Оборудование этапа: ИС – ОЗ, ТО2 - 2 судейских карабина, ЦС – БЗ.

Действия: Организация перил по п. 7.6. Движение участников по п.7.12 с ВКС. Снятие перил не производится перила используются для движения по этапу 6. При приземлении в ОЗ участник должен повторить этап.

Обратное движение: КОД до ИС блока этапов 4-6, далее по условиям этапов 4.

Этап 6. Переправа «вертикальным маятником».

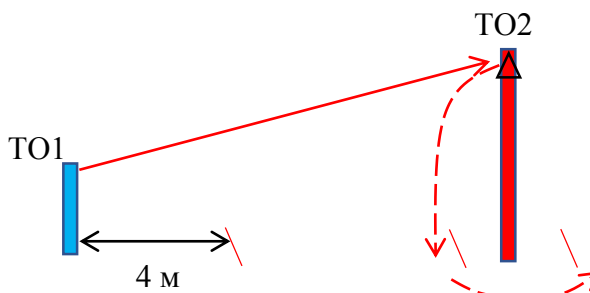
Параметры этапа:

Длина этапа	Высота ТО2 над землей
3 м	5 м

Оборудование этапа: ИС – БЗ, ТО2 - 2 судейских карабина, ЦС – БЗ.

Действия: Движение участников по п.7.15.1-7.15.5. Снятие перил по п.7.7.1.

Обратное движение: КОД до ИС блока этапов 4-6, далее по условиям этапов 4, 5.



Расстояние до этапа 7 - 40 м.

Этап 7. Переправа по параллельным перилам. КВ – 4 мин.


Параметры этапа:

Длина этапа	Расстояние от ТО1 и до КЛ	Расстояние от ТО2 до КЛ
20 м	1 м	1 м

Оборудование этапа: ИС – ОЗ, КЛ – начало ОЗ; судейские перила; ЦС – БЗ, КЛ – окончание ОЗ.

Действия: Движение участника по п.7.8.

Обратное движение: КОД вдоль нитки этапа.



Расстояние от этапа 7 до ЗХЛ - 70 м.

Расстояние до финиша - 400 м.

ФИНИШ

УДАЧИ ВАМ НА ДИСТАНЦИИ!!!