

# Кубок Свердловской области по спортивному туризму - Кубок «УрФУ» (дисциплина : дистанция - пешеходная)

31 октября 2020 года

ст. Северка, г. Екатеринбург, Свердловская обл.

## УСЛОВИЯ СОРЕВНОВАНИЙ В ДИСЦИПЛИНЕ «ДИСТАНЦИЯ - ПЕШЕХОДНАЯ» (спринт)

|  |  |
|--|--|
| <b>Класс дистанции</b> - 2<br><b>Количество этапов</b> - 5<br><b>Длина дистанции</b> — до 1000 м.<br><b>Суммарный набор высоты</b> - 17,5 м.<br><b>Контрольное время дистанции</b> - 100 мин | <b>Район проведения:</b> окрестности г. Екатеринбург<br><b>Место проведения:</b> полигон в районе ст. Северка<br><b>Дата старта:</b> 31 октября 2020 г.<br><b>Время старта:</b> согласно программы<br><b>Стартовый интервал:</b> согласно стартовому протоколу<br><b>Система оценки нарушений:</b> бесштрафовая по п.6.2 |
|--|--|

- Заполнение и сдача декларации на предстартовой проверке не проверяется
- По п. 6.2.8а

### ПЕРЕЧЕНЬ ЭТАПОВ, ПАРАМЕТРЫ, ОБОРУДОВАНИЕ И УСЛОВИЯ ПРОХОЖДЕНИЯ

#### СТАРТ

##### Этап 1. Переправа по параллельным перилам. КВ=8 мин

Параметры:

| Длина этапа | Расстояние от ТО1 до КЛ | Расстояние от ТО2 до КЛ |
|-------------|-------------------------|-------------------------|
| 18 м        | 2 м                     | 2 м                     |

Оборудование этапа:

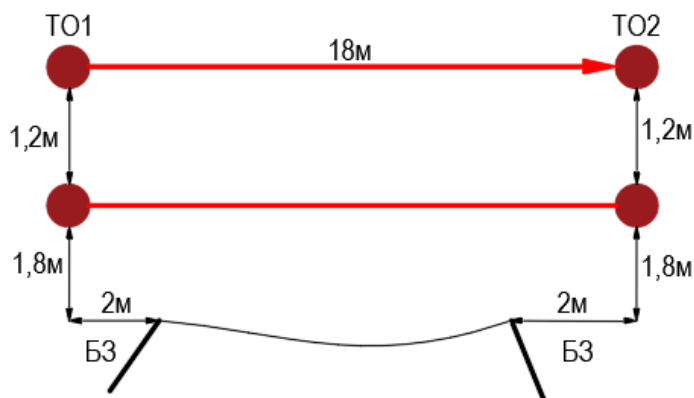
ИС-БЗ, ТО1 – горизонтальные опоры,, КЛ - начало ОЗ.

Верхние судейские перила, нижние судейские перила(слеклайн).

ЦС-БЗ, ТО2 – горизонтальные опоры, КЛ - конец ОЗ.

Действия: Движение по п.7.8.

Обратное движение: по п. 7.8.



##### Этап 2. Подъем по склону. КВ=6 мин.

Параметры этапа:

| Длина этапа | Крутизна склона | Расстояние от ТО1 до КЛ |
|-------------|-----------------|-------------------------|
| 30 м        | 20°             | 1 м                     |

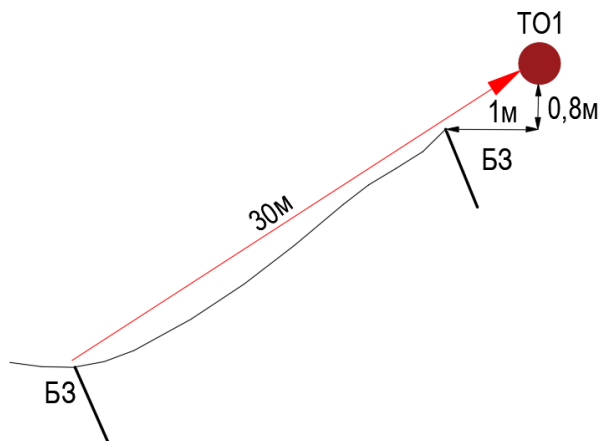
Оборудование этапа:

ИС-БЗ, КЛ - начало ОЗ.

ЦС-БЗ, ТО1 – горизонтальная опора, КЛ - конец ОЗ.

Действия: движение участников по п.7.10.

Обратное движение: По п.7.10.



Расстояние до этапа 5 – 10 м.

**Блок этапов 3-4. Спуск по склону - Спуск по склону. КВ=10 мин**

Участник проходит блок этапов в следующем порядке:

- 1) Проходит этап 3 (ТО1 — ТО2) по условиям этапа.
- 2) Проходит этап 4 (ТО2 - ЦС) по условиям этапа.

**Этап 3. Спуск по склону**

Параметры этапа:

| Длина этапа | Крутизна склона | Расстояние от ТО1 до КЛ |
|-------------|-----------------|-------------------------|
| 16 м        | 20°             | 1 м                     |

Оборудование этапа:

ИС-БЗ, ТО1 -3 суд. карабина, КЛ - начало ОЗ.

Судейские перила

ЦС-ОЗ, ТО2 -3 суд. карабина.

Действия: Движение по п.7.10.

Обратное движение: по п.7.10.

**Этап 4. Спуск по склону**

Параметры этапа:

| Длина этапа | Крутизна склона |
|-------------|-----------------|
| 10 м        | 20°             |

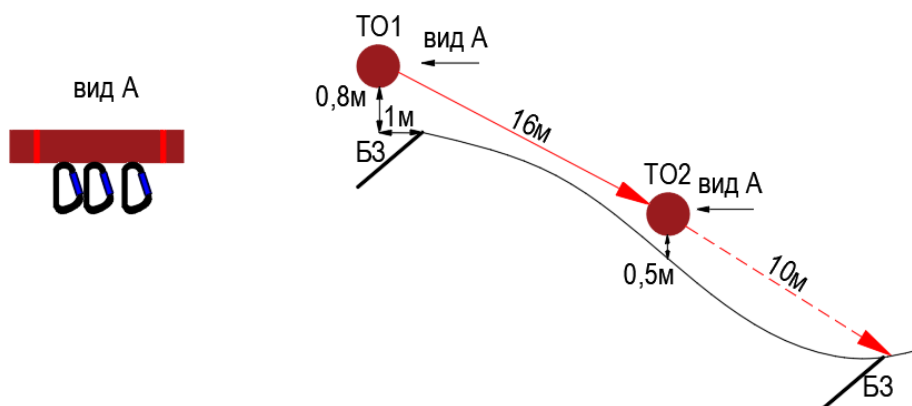
Оборудование этапа:

ИС-ОЗ, ТО2 – 3 суд. карабина.

ЦС-БЗ, КЛ - конец ОЗ.

Действия: Организация перил по п.7.6, движение по п.7.10 снятие перил по п.7.6.15.

Обратное движение: : При невозможности движения по своим перилам по п.7.10 - КОД по нитке этапа.



### Этап 5. Переправа по бревну. КВ=6 мин.

#### Параметры:

| Длина этапа | Длина бревна | Расстояние от ТО1 до КЛ | Расстояние от ТО2 до КЛ |
|-------------|--------------|-------------------------|-------------------------|
| 10 м        | 8 м          | 1 м                     | 1 м                     |

#### Оборудование этапа:

ИС-БЗ, ТО1 – горизонтальная опора, КЛ — начало ОЗ

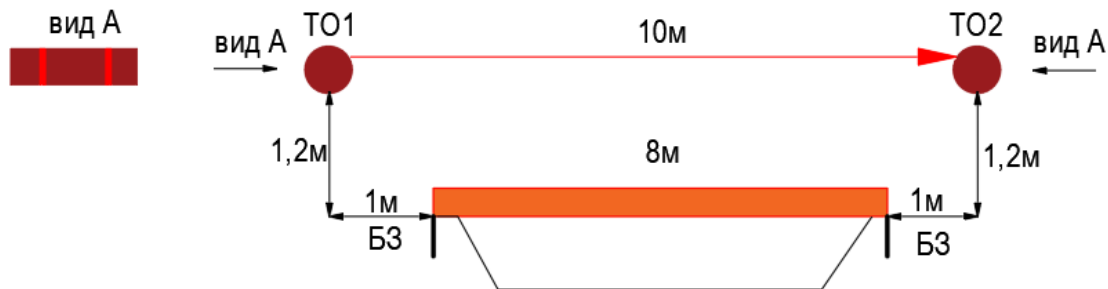
бревно, судейские перила

ЦС-БЗ, ТО2 — горизонтальная опора, КЛ — конец ОЗ

КОД – сбоку от этапа.

Действия: движение участника ногами по бревну с самостраховкой к судейским перилам по п.7.8.

Обратное движение: в случае невозможности вернуться по условиям этапа – движение по КОД.



**ФИНИШ**