

# Кубок Свердловской области по спортивному туризму-Кубок «УрФУ»(дисциплина : дистанция - пешеходная - связка)

16-18 октября 2020 года

ст. Северка, г. Екатеринбург, Свердловская обл.

## УСЛОВИЯ СОРЕВНОВАНИЙ В ДИСЦИПЛИНЕ «ДИСТАНЦИЯ - ПЕШЕХОДНАЯ - СВЯЗКА» (длинная)

<b>Класс дистанции</b> - 2 <b>Количество этапов</b> - 6 <b>Длина дистанции</b> — до 5000 м <b>Суммарный набор высоты</b> - м <b>Контрольное время дистанции</b> - 120 мин	<b>Район проведения:</b> окрестности г. Екатеринбург <b>Место проведения:</b> полигон в районе ст. Северка <b>Дата старта:</b> 17 октября 2020 г. <b>Время старта:</b> согласно программы <b>Стартовый интервал:</b> согласно стартовому протоколу <b>Система оценки нарушений:</b> бесштрафовая по п.6.2
---	--

- Заполнение и сдача декларации на предстартовой проверке не проверяется
- По п. 6.2.8а
- По п.6.5.3

### ПЕРЕЧЕНЬ ЭТАПОВ, ПАРАМЕТРЫ, ОБОРУДОВАНИЕ И УСЛОВИЯ ПРОХОЖДЕНИЯ

#### СТАРТ

##### Этап 0. Ориентирование

##### Этап 1. Подъем по склону. КВ=6 мин.

###### Параметры этапа:

Длина этапа	Крутизна склона	Расстояние от ТО1 до КЛ
30 м	20°	1 м

###### Оборудование этапа:

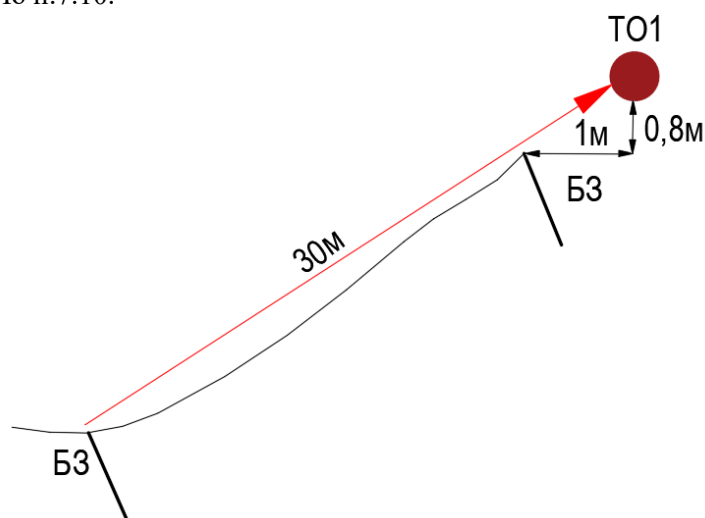
ИС-БЗ, КЛ - начало ОЗ.

Судейские перила

ЦС-БЗ, ТО1 - гор. бревно, КЛ - конец ОЗ.

Действия: участников по п.7.10.

Обратное движение: По п.7.10.



Расстояние до этапа 5 – 10 м.

##### Блок этапов 2-3. Спуск по склону - Спуск по склону. КВ=12 мин

Участники проходят блок этапов в следующем порядке:

1) Проходят этап 2 (ТО1 — ТО2) по условиям этапа.

2) Проходят этап 3 (ТО2 - ЦС) по условиям этапа.

### **Этап 2. Спуск по склону**

Параметры этапа:

Длина этапа	Крутизна склона	Расстояние от ТО1 до КЛ
16 м	20°	1 м

Оборудование этапа:

ИС-БЗ, ТО1 -3 суд. карабина, КЛ - начало ОЗ.

Судейские перила

ЦС-ОЗ, ТО2 -3 суд. Карабина.

Действия: Движение по п.7.10.

Обратное движение: По судейским перилам по п.7.10

### **Этап 3. Спуск по склону**

Параметры этапа:

Длина этапа	Крутизна склона
14 м	20°

Оборудование этапа:

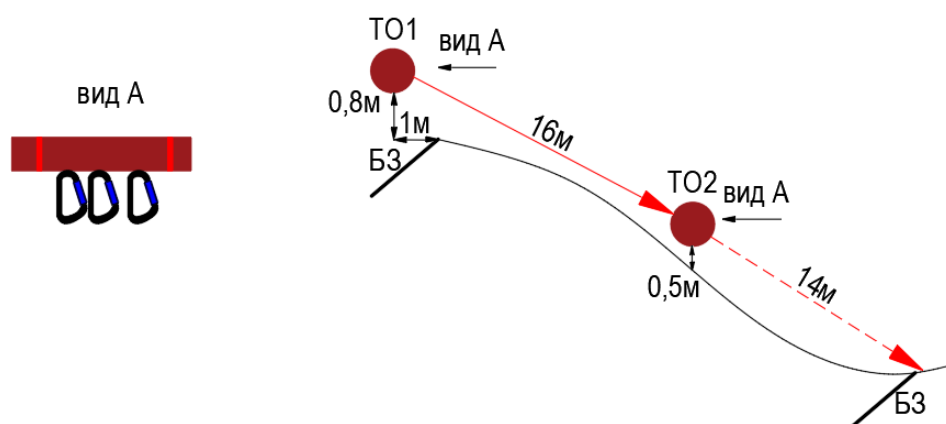
ИС-ОЗ, ТО2 – 3 суд. карабина.

ЦС-БЗ, КЛ - конец ОЗ.

Действия: Организация перил по п.7.6, движение по п.7.10 снятие перил по п.7.6.15,.

Обратное движение: : При невозможности движения по своим перилам по п.7.10 - КОД по нитке этапа.

В коридоре на участке ТО1-ТО2 и ТО2-ЦС может находиться по одному участнику. На ТО2 может находиться 2 участника.



### **Этап 4. Переправа по параллельным перилам. КВ=8 мин**

Параметры:

Длина этапа	Расстояние от ТО1 до КЛ	Расстояние от ТО2 до КЛ
18 м	2 м	2 м

Оборудование этапа:

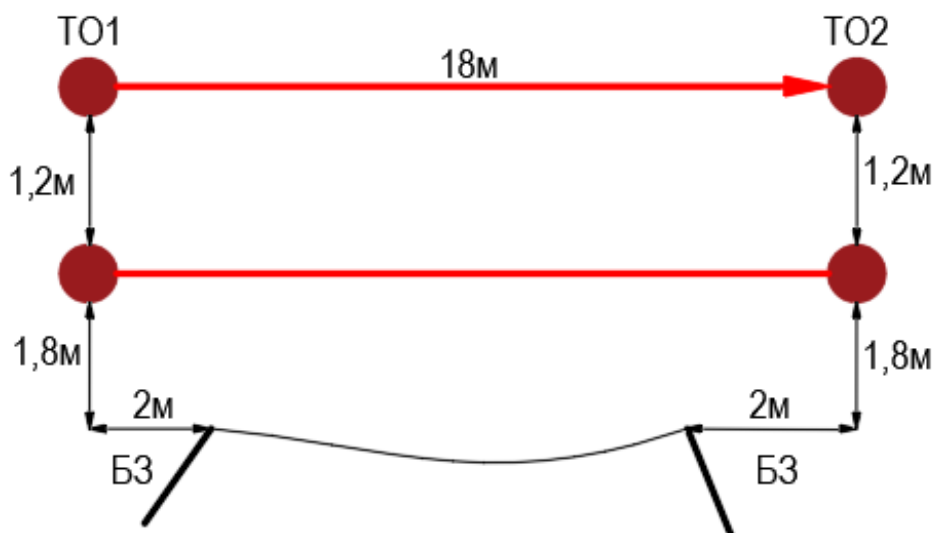
ИС-БЗ, ТО1 - гор. бревна, КЛ - начало ОЗ.

Верхние судейские перила, нижние судейские перила(слеклайн).

ЦС-БЗ, ТО2 - гор. бревна, КЛ - конец ОЗ.

Действия: Движение по п.7.8.

Обратное движение: по п. 7.8.



**Этап 5. Переправа Вертикальный маятник. КВ – 6 мин.**

Параметры этапа:

Длина этапа	Высота ТО2 над землей	Расстояние от ТО1 до КЛ	Расстояние от ТО3 до КЛ
5 м	7 м	10 м	2 м

Оборудование этапа:

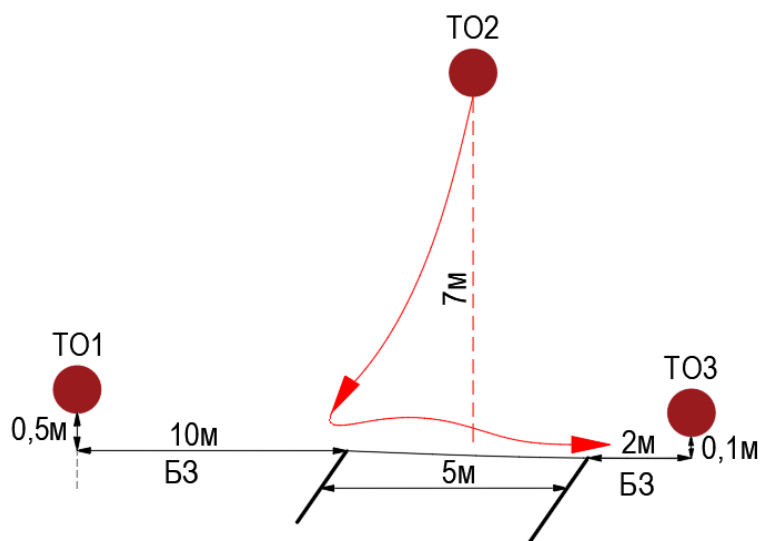
ИС-БЗ, ТО1 — гор. бревно, КЛ - начало ОЗ.

судейские перила

ЦС-БЗ, ТО3 — суд. петля, КЛ - конец ОЗ.

Действия: участники входят на этап с ЦС, переходят по земле вдоль нитки этапа на ИС, подбирают судейские перила. Движение по п.7.15, сопровождение обязательно.

Обратное движение: КОД по нитке этапа.



**Этап 6. Переправа по бревну. КВ=8мин.**

Параметры:

Длина этапа	Длина бревна	Расстояние от ТО1 до КЛ	Расстояние от ТО2 до КЛ
10 м	8 м	1 м	1 м

Оборудование этапа:

ИС-БЗ, ТО1 - гор. бревно, КЛ — начало ОЗ

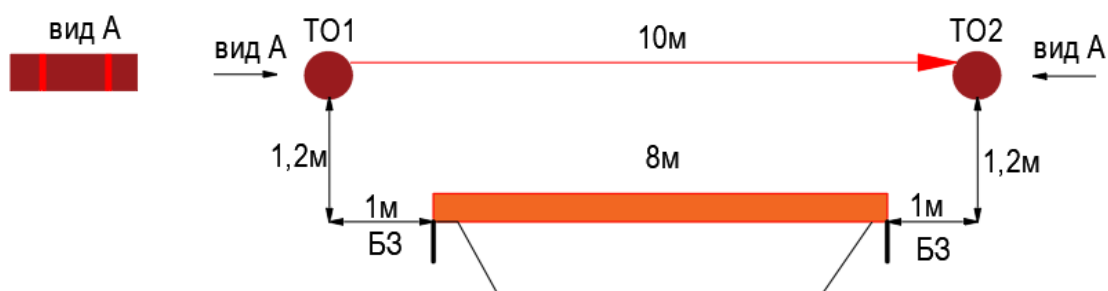
бревно, судейские перила для восстановления(закреплены на полуштык, длинна свободного конца – 2 м.)

ЦС-БЗ, ТО2 — гор. бревно, КЛ — конец ОЗ

КОД – сбоку от этапа.

Действия: восстановление судейских перил по п.7.6.12, движение участников ногами по бревну по п.7.8.

Обратное движение: по п.7.8., в случае невозможности – по КОД сбоку от этапа.



**ФИНИШ**