

Кубок Свердловской области по спортивному туризму-Кубок «УрФУ»(дисциплина : дистанция - пешеходная - связка)

16-18 октября 2020 года

ст. Северка, г. Екатеринбург, Свердловская обл.

УСЛОВИЯ СОРЕВНОВАНИЙ В ДИСЦИПЛИНЕ «ДИСТАНЦИЯ - ПЕШЕХОДНАЯ - СВЯЗКА» (спринт)

Класс дистанции - 3 Количество этапов - 7 Длина дистанции — до 2000 м Суммарный набор высоты - м Контрольное время дистанции - 100 мин	Район проведения: окрестности г. Екатеринбург Место проведения: полигон в районе ст. Северка Дата старта: 18 октября 2020 г. Время старта: согласно программы Стартовый интервал: согласно стартовому протоколу Система оценки нарушений: бесштрафовая по п.6.2
---	--

- Заполнение и сдача декларации на предстартовой проверке не проверяется
- По п. 6.2.8а

ПЕРЕЧЕНЬ ЭТАПОВ, ПАРАМЕТРЫ, ОБОРУДОВАНИЕ И УСЛОВИЯ ПРОХОЖДЕНИЯ

СТАРТ

Этап 1. Переправа по параллельным перилам. КВ=8 мин

Параметры:

Длина этапа	Расстояние от ТО1 до КЛ	Расстояние от ТО2 до КЛ
18 м	2 м	2 м

Оборудование этапа:

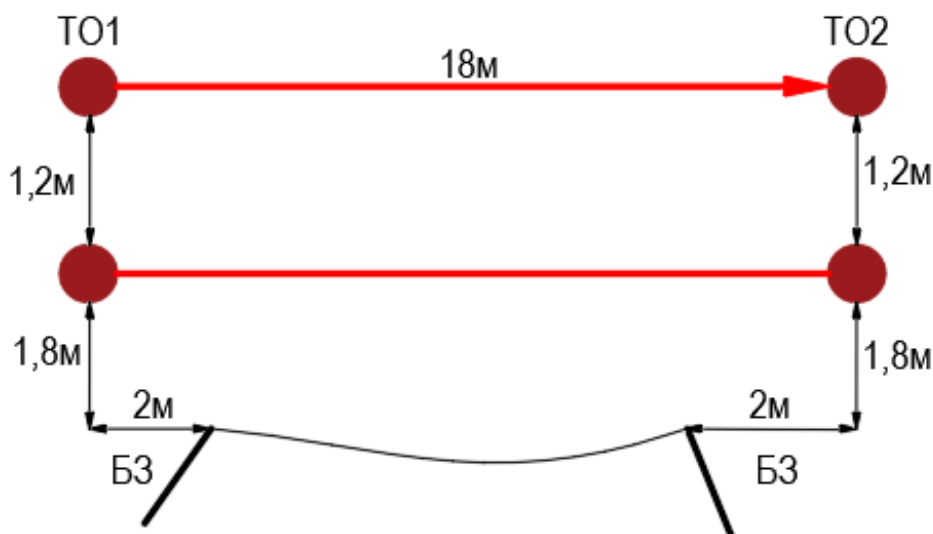
ИС-БЗ, ТО1 - гор. бревна, КЛ - начало ОЗ.

Верхние судейские перила, нижние судейские перила(слеклайн).

ЦС-БЗ, ТО2 - гор. бревна, КЛ - конец ОЗ.

Действия: Движение по п.7.8.

Обратное движение: по п. 7.8.



Этап 2. Переправа Вертикальный маятник. КВ=6 мин.

Параметры этапа:

Длина этапа	Высота ТО2 над землей	Расстояние от ТО1 до КЛ	Расстояние от ТО3 до КЛ
5 м	7 м	10 м	2 м

Оборудование этапа:

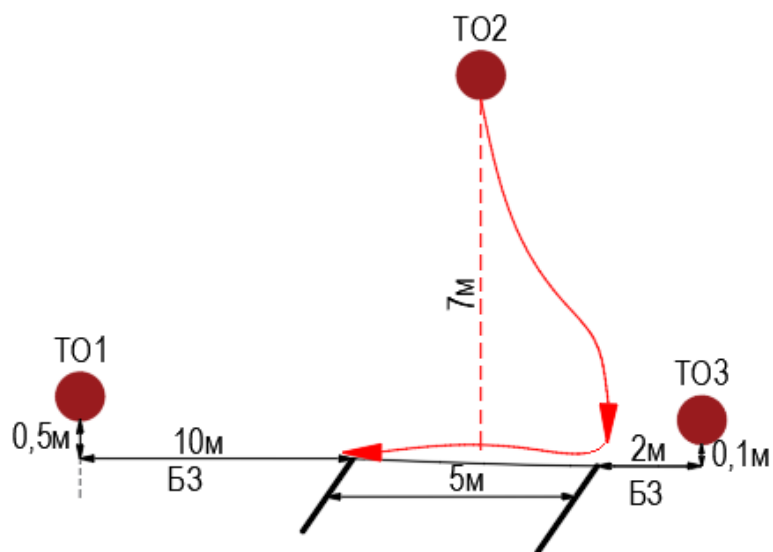
ИС-БЗ, ТО3 — суд. петля , КЛ - начало ОЗ.

судейские перила

ЦС-БЗ, ТО1 — гор. бревно, КЛ - конец ОЗ.

Действия: Движение по п.7.15, сопровождение обязательно.

Обратное движение: КОД по нитке этапа.



Этап 3. Подъем по склону. КВ=6 мин.

Параметры этапа:

Длина этапа	Крутизна склона	Расстояние от ТО1 до КЛ
30 м	20°	1 м

Оборудование этапа:

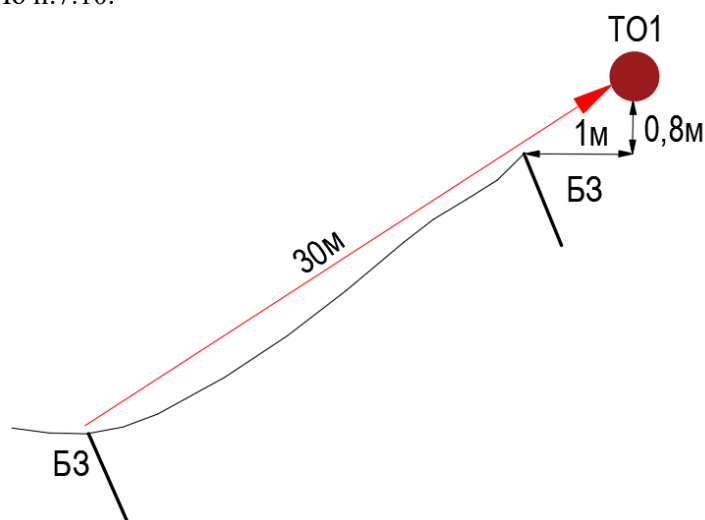
ИС-БЗ, КЛ - начало ОЗ.

Судейские перила

ЦС-БЗ, ТО1 - гор. бревно, КЛ - конец ОЗ.

Действия: участников по п.7.10.

Обратное движение: По п.7.10.



Расстояние до этапа 5 – 10 м.

Этап 4. Спуск по склону. КВ=12 мин

Длина этапа	Длина участка ТО1-ТО2	Длина участка ТО2-ЦС	Крутизна склона
-------------	-----------------------	----------------------	-----------------

30 м	16 м.	14 м	20°
------	-------	------	-----

Оборудование этапа:

ИС-БЗ, ТО1 – 3 суд. карабина, КЛ - начало ОЗ.

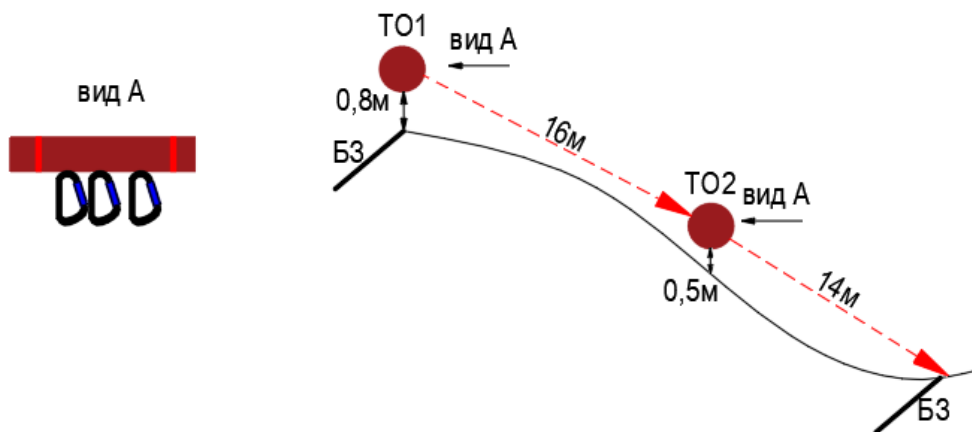
ТО2 – 3 судейских карабина. ОЗ.

ЦС-БЗ, КЛ - окончание ОЗ.

Действия: Организация перил по п.7.6 на каждом участке отдельно(ТО1-ТО2; ТО2-ЦС), движение на обоих участках по перилам по п.7.10, снятие перил с первого участка ТО1-ТО2 по п.7.6.15 допускается с ТО2, при движении по участку ТО2-ЦС, а также с ЦС этапа. Снятие перил ТО2-ЦС по п. 7.6.15 с ЦС этапа.

В коридоре на участке ТО1-ТО2 и ТО2-ЦС может находиться по одному участнику. На ТО2 могут находиться 2 участника.

Обратное движение: В случае отсутствия возможности вернуться по своим перилам по 7.10 - КОД по нитке этапа.



Этап 5. Переправа по бревну. КВ=8мин.

Параметры:

Длина этапа	Длина бревна	Расстояние от ТО1 до КЛ	Расстояние от ТО2 до КЛ
10 м	8 м	1 м	1 м

Оборудование этапа:

ИС-БЗ, ТО1 - гор. бревно, КЛ — начало ОЗ

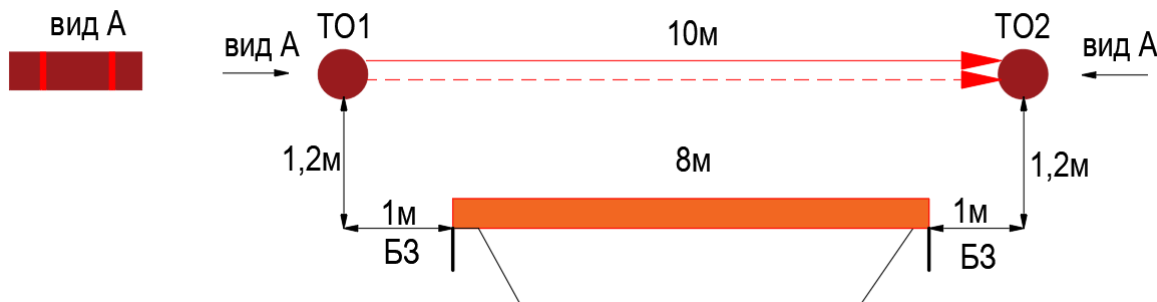
бревно, судейские перила

ЦС-БЗ, ТО2 — гор. бревно, КЛ — конец ОЗ

КОД – сбоку от этапа.

Действия: движение первого участника ногами по бревну со страховкой по п.7.3 с самостраховкой к судейским перилам по п.7.8. Организация перил по п. 7.6, движение второго участника ногами по бревну по п. 7.8, снятие перил по п. 7.6.15.

Обратное движение: в случае невозможности вернуться по условиям этапа – движение по КОД.



Блок этапов 6-7. Подъем по навесной переправе — Спуск по перилам. КВ=12 мин

Участники проходят блок этапов в следующем порядке:

- 1) Проходят этап 6 по условиям этапа.
- 2) Проходят этап 7 по условиям этапа.

Этап 6. Подъем по навесной переправе

Параметры этапа:

Длина этапа	Крутизна	Расстояние от ТО2 до КЛ
17м	20°	2 м

Оборудование этапа:

ИС-БЗ, ТО1 - горизонтальное бревно, КЛ - начало ОЗ.

судейские перила навесной переправы для восстановления(закреплены на 1 полуштык, длинна свободного конца – 2 м.)

ЦС-ОЗ, ТО2 - 3 судейских карабина в ОЗ.

Действия: восстановление перил по п.7.6.12, движение первого участника по п.7.9 с самостраховкой по 7.9.4, второй участник по п.7.9 с ВКС по 7.9.4.

Обратное движение: по п.7.9 с ВКС по 7.9.4.

Этап 7. Спуск по перилам

Параметры этапа:

Длина этапа	Крутизна
7м	90°

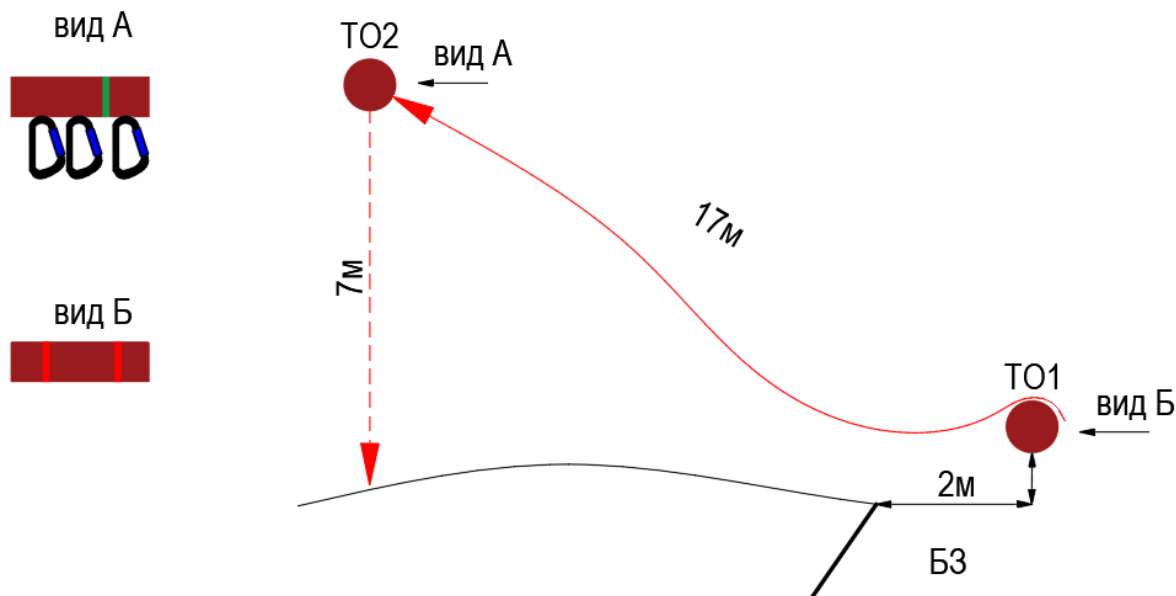
Оборудование этапа:

ИС-ОЗ, ТО2 - 3 судейских карабина в ОЗ.

ЦС-БЗ

Действия: организация перил п.7.6, спуск по перилам с ВКС п.7.12, снятие перил п.7.6.15.

Обратное движение: в случае невозможности вернуться по п. 7.11(7.11.16) по своим перилам, движение по земле до ТО1, далее по условиям этапа 6.



ФИНИШ