

Кубок и Первенство Свердловской области по спортивному туризму в дисциплине «дистанция-пешеходная» «Кубок УрФУ»

17 апреля 2021 года

ст. Северка, г. Екатеринбург, Свердловская обл.

УСЛОВИЯ СОРЕВНОВАНИЙ В ДИСЦИПЛИНЕ «ДИСТАНЦИЯ - ПЕШЕХОДНАЯ» (спринт)

Класс дистанции - 4 Количество этапов - 10 Длина дистанции — до 1000 м. Суммарный набор высоты - до 25м. Контрольное время дистанции - 60 мин	Район проведения: окрестности г. Екатеринбург Место проведения: полигон в районе ст. Северка Дата старта: 17 апреля 2021 г. Время старта: согласно программы Стартовый интервал: согласно стартовому протоколу Система оценки нарушений: бесштрафовая по п.6.2
--	---

- Заполнение и сдача декларации на предстартовой проверке не проверяется
- п. 6.2.8б

ПЕРЕЧЕНЬ ЭТАПОВ, ПАРАМЕТРЫ, ОБОРУДОВАНИЕ И УСЛОВИЯ ПРОХОЖДЕНИЯ

СТАРТ

Расстояние до этапа -

Этап 1. Переправа по параллельным перилам. КВ=5 мин

Параметры:

Длина этапа	Расстояние от ТО1 до КЛ	Расстояние от ТО2 до КЛ
18 м	2 м	2 м

Оборудование этапа:

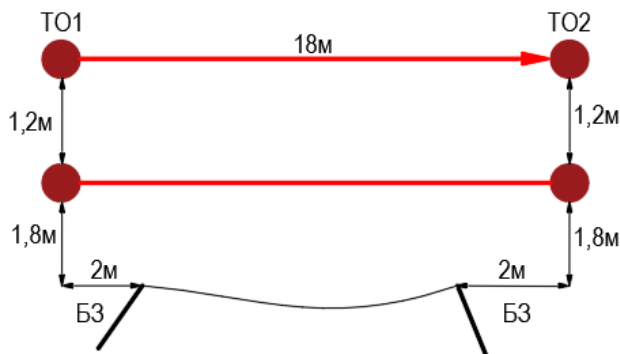
ИС-БЗ, ТО1 – горизонтальные опоры, КЛ - начало ОЗ.

Верхние судейские перила, нижние судейские перила (спеклайн).

ЦС-БЗ, ТО2 – горизонтальные опоры, КЛ - конец ОЗ.

Действия: Движение участника по п.7.8.

Обратное движение: по п. 7.8.



Расстояние до этапа -

Блок этапов 2-3-4. Подъём по навесной переправе - Спуск по навесной переправе - Переправа методом Вертикальный маятник. КВ=10 мин.

Участник проходит блок этапов в следующем порядке:

- 1) Проходит этап 2 по условиям.
- 2) Организует перила этапа 4.
- 3) Проходит этап 3 по условиям.
- 4) Проходит этап 4 по условиям.

Этап 2. Подъём по навесной переправе

Параметры этапа:

Длина этапа	Крутизна склона	Расстояние от ТО1 до КЛ
15 м	22°	2 м

Оборудование этапа:

ИС-БЗ, ТО1 - гор. бревно, КЛ — начало / конец ОЗ

Двойные судейские перила для восстановления (закреплены на 1 полуштык, длина свободного конца – 2 м.)

ЦС-ОЗ, ТО2 - 2 суд. карабина.

Действия: восстановление судейских перил п.7.6.12, движение участника по навесной переправе п.7.9 с самостраховкой по п.7.9.4а.

Обратное движение: ПОД по п.7.9 с самостраховкой к своим перилам по п.7.9.4б.

Этап 3. Спуск по навесной переправе

Параметры этапа:

Длина этапа	Крутизна склона	Расстояние от ТО1 до КЛ
15 м	22°	2 м

Оборудование этапа:

ИС-ОЗ, ТО2 - 2 суд. карабина

судейские перила навесной переправы, восстановленные по условиям этапа 2

ЦС-БЗ, ТО1 - гор. бревно, КЛ — конец ОЗ

Действия: Организация перил для дополнительной самостраховки по п.7.6 (допускается использование перил этапа 4), движение участника по навесной переправе по п.7.9 с самостраховкой к своим перилам по п.7.9.4.

Обратное движение: ПОД по п. 7.9 с самостраховкой по п.7.9.4.

Этап 4. Переправа Вертикальный маятник

Параметры этапа:

Длина этапа	Высота ТО2 над землей	Расстояние от ТО1 до КЛ	Расстояние от ТО3 до КЛ
5 м	7 м	10 м	2 м

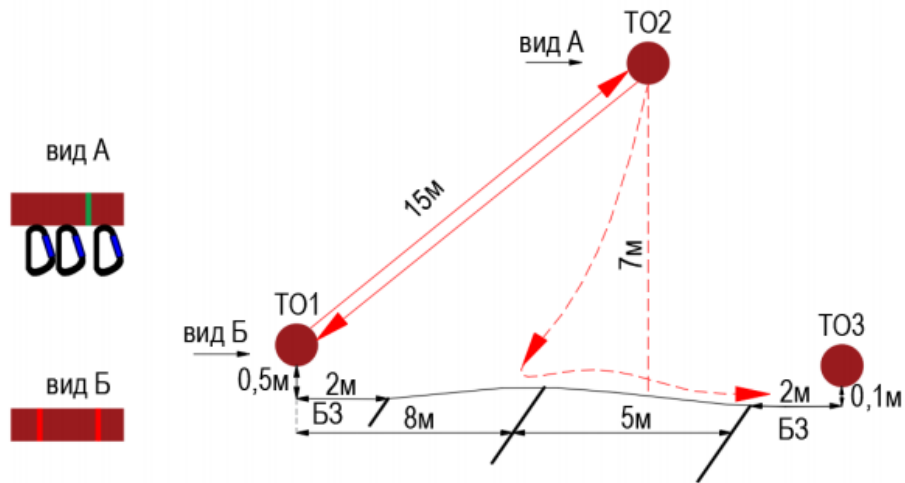
Оборудование этапа:

ИС-БЗ, ТО1 - гор. бревно, КЛ - начало ОЗ.

ЦС-БЗ, ТО3 - суд. петля, КЛ - конец ОЗ.

Действия: Организация перил по п.7.6, движение по п.7.15, снятие перил п.7.6.15.

Обратное движение: КОД по нитке этапа.



Расстояние до этапа -

Этап 6. Подъем по склону с организацией перил. КВ=10 мин.

Параметры этапа:

Длина этапа	Крутизна склона	Расстояние от ТО1 до КЛ	Расстояние от ТО2 до КЛ
35 м	20°	1 м	1 м

Оборудование этапа:

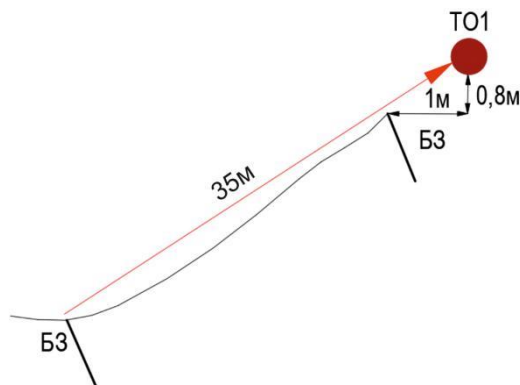
ИС-БЗ, ТО1 - суд. карабин, КЛ - начало ОЗ.

ППС1 - суд. карабин.

ЦС-БЗ, ТО1 – суд. карабин, КЛ - конец ОЗ.

Действия: участник проходит этап по п.7.21.

Обратное движение: при невозможности движения по своим перилам по п.7.10 - КОД по нитке этапа.



Расстояние до этапа - до 10м.

Этап 7. Спуск по склону. КВ=10мин.

Параметры этапа:

Длина этапа	Крутизна склона	Длина участка ТО1-ТО2	Длина участка ТО2-ЦС	Расстояние от ТО1 до КЛ
35 м	20°	16 м	14 м	1 м

Оборудование этапа:

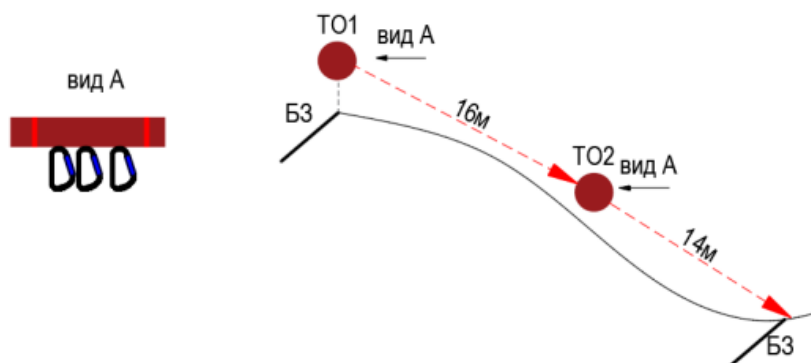
ИС-БЗ, ТО1 - 1 суд. карабин, КЛ - начало ОЗ.

ТО2 - 1 суд. карабин.

ЦС-БЗ, КЛ - конец ОЗ.

Действия: Организация перил по п.7.6 на каждом участке отдельно (ТО1-ТО2; ТО2-ЦС), движение на обоих участках по перилам по п.7.10, снятие перил с первого участка ТО1-ТО2 по п.7.6.15 допускается с ТО2, при движении по участку ТО2-ЦС, а также с ЦС этапа. Снятие перил ТО2-ЦС по п. 7.6.15 с ЦС этапа.

Обратное движение: при невозможности движения по своим перилам по п.7.10 - КОД по нитке этапа.



Расстояние до этапа -

Блок этапов 8-9. Переправа по навесной переправе - Переправа по параллельным перилам. КВ=10 мин.

Участник проходит блок этапов в следующем порядке:

- 1) Закрепляет перила (верхние) для этапа 9 на ТО1.
- 2) Проходит этап 8 по условиям.
- 3) Проходит этап 9 по условиям.

Этап 8. Переправа по навесной переправе.

Параметры:

Длина этапа	Расстояние от ТО1 до КЛ	Расстояние от ТО2 до КЛ
18 м	2 м	3 м

Оборудование этапа:

ИС-БЗ, ТО1 – горизонтальные опоры, КЛ - начало ОЗ.

Двойные судейские перила (на нижних опорах) для восстановления (закреплены на 1 полуштык, длина свободного конца – 2 м.)

ЦС-БЗ, ТО2 – горизонтальные опоры, КЛ - конец ОЗ.

Действия: восстановление судейских перил п.7.6.12, движение участника по навесной переправе п.7.9.

Обратное движение: по п. 7.9.

Этап 9. Переправа по параллельным перилам.

Параметры:

Длина этапа	Расстояние от ТО1 до КЛ	Расстояние от ТО2 до КЛ
18 м	2 м	3 м

Оборудование этапа:

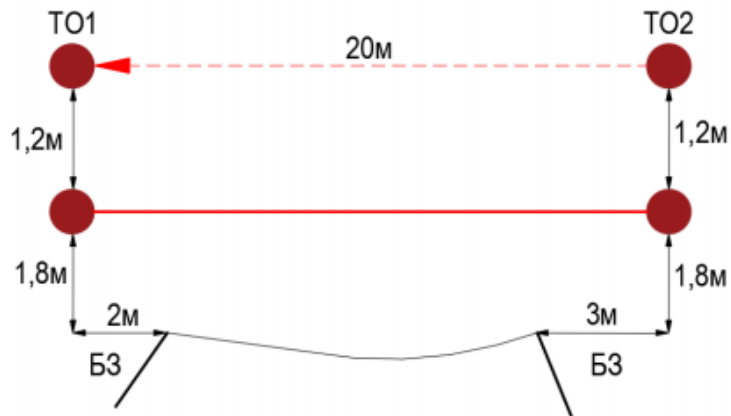
ИС-БЗ, ТО2 – горизонтальные опоры, КЛ - начало ОЗ.

Нижние судейские перила.

ЦС-БЗ, ТО1 – горизонтальные опоры, КЛ - конец ОЗ.

Действия: Организация перил (верх) по п.7.6, движение участника по п.7.8, снятие перил по п.7.6.15.

Обратное движение: по двойным судейским перилам п. 7.9.



Расстояние до этапа -

Этап 10. Переправа по бревну. КВ=5 мин.

Параметры этапа:

Длина этапа	Длина бревна	Расстояние от ТО1 до КЛ	Расстояние от ТО2 до КЛ
10 м	8 м	1 м	1 м

Оборудование этапа:

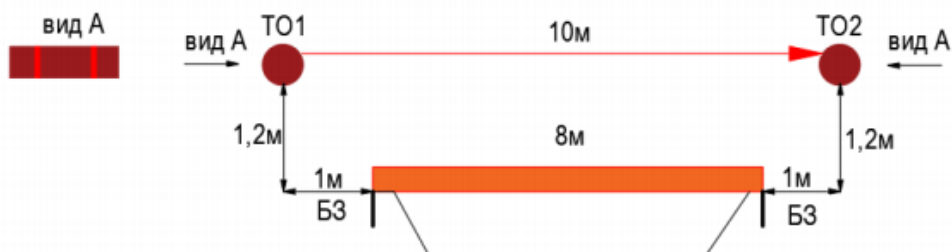
ИС-БЗ, ТО1 - гор. бревно, КЛ - начало ОЗ.

Бревно, судейские перила.

ЦС-БЗ, ТО2 – гор. бревно, КЛ - конец ОЗ.

Действия: движение участника ногами по бревну по п.7.8.

Обратное движение: по п.7.8.



Расстояние до финиша -

ФИНИШ