

Кубок и Первенство Свердловской области, городские соревнования МО «город Екатеринбург» по спортивному туризму в дисциплине «дистанция-пешеходная-связка» «Кубок УрФУ»

09-10 октября 2021 года

ст. Северка, г. Екатеринбург, Свердловская обл.

УСЛОВИЯ СОРЕВНОВАНИЙ В ДИСЦИПЛИНЕ «ДИСТАНЦИЯ - ПЕШЕХОДНАЯ - СВЯЗКА» (спринт)

Класс дистанции - 2 Количество этапов - 5 Расстояния между этапами, длина дистанции и суммарный набор высоты - на схеме дистанции ОКВ – 2 ч.	Район проведения: окрестности г. Екатеринбург Место проведения: полигон в районе ст. Северка Дата старта: 10 октября 2021 г. Время старта: согласно программы Стартовый интервал: согласно стартовому протоколу Система оценки нарушений: бесштрафовая по п.6.2
---	--

- Соревнования проводятся в соответствии с Правилами вида спорта «Спортивный туризм», раздела 3, части 7. Далее пункт Правил, указанный в условиях этапа.
- Заполнение и сдача декларации на предстартовой проверке не проверяется.
- По п. 6.2.8б.
- По п. 1.3.1.4 обеспечение участника ВКС не требуется.
- В соответствии с п.п.3.3.9-3.3.16 использование роликов для снятия перил запрещено.
- На соревнованиях применяется система электронной отметки SFR-system. Порядок работы с отметкой на дистанции:

	Станция отметки	Место расположения	Примечание
СТАРТ	контактная станция	Линия старта	
ПРОХОЖДЕНИЕ ЭТАПА	контактная станция	на входе в рабочую зону этапа	
СНЯТИЕ ЭТАПА	отсутствует		
ФИНИШ	контактная станция	Линия финиша	

ПЕРЕЧЕНЬ ЭТАПОВ, ПАРАМЕТРЫ, ОБОРУДОВАНИЕ И УСЛОВИЯ ПРОХОЖДЕНИЯ

СТАРТ

Этап 1. Переправа по параллельным перилам. КВ=6 мин			
Параметры этапа:			
Длина этапа	Расстояние от ТО1 до КЛ	Расстояние от ТО2 до КЛ	
18 м	2 м	2 м	
Оборудование этапа: ИС-БЗ, ТО1 - гор. бревна, КЛ - начало ОЗ. Верхние судейские перила – веревка. Нижние судейские перила – лента. ЦС-БЗ, ТО2 - гор. бревна, КЛ - окончание ОЗ. ПОД - судейские перила Действия: движение по п.7.8. Обратное движение: по п.7.8 по ПОД			

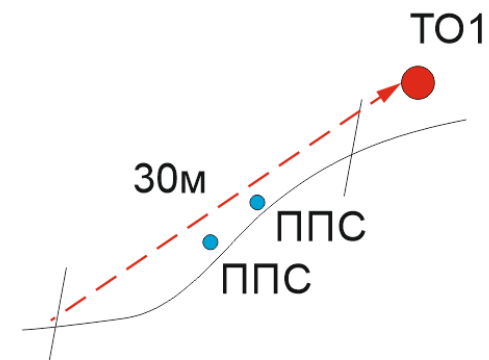
Этап 2. Переправа Вертикальный маятник. КВ=6 мин.			
Параметры этапа:			
Длина этапа	Высота ТО2 над землей	Расстояние от ТО1 до КЛ	Расстояние от ТО3 до КЛ
5 м	7 м	8 м	2 м
Оборудование этапа: ИС-БЗ, КЛ - начало ОЗ. Судейские перила. ЦС-БЗ, КЛ - окончание ОЗ. Действия: участники переправляются по п.7.15 (7.15.2(а)). Обратное движение: КОД по нитке этапа.			

Этап 3. Подъем по склону. КВ=6 мин.

Параметры этапа:

Длина этапа	Крутизна склона	Расстояние от ТО1 до КЛ
30 м	20°	1 м

Оборудование этапа:
 ИС-БЗ, КЛ - начало ОЗ.
 ППС – 2 шт. суд. петли.
 ЦС-БЗ, ТО1 - гор. бревно, КЛ - окончание ОЗ.
 Действия: Движение первого участника по п.7.4. Организация перил по п.7.6, движение второго участника по перилам п. 7.10, снятие перил по п. 7.6.16.
 Обратное движение: по своим перилам по п.7.10.

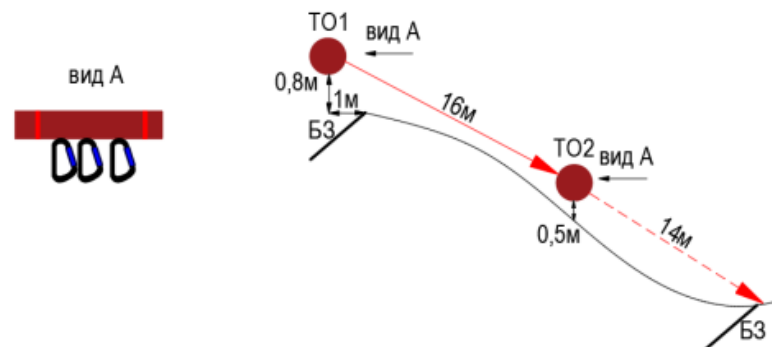


Блок этапов 4-5. Спуск по склону - Спуск по склону. КВ=10 мин

Участники проходят блок этапов в следующем порядке:

- 1) Проходят этап 4 по условиям.
- 2) Проходят этап 5 по условиям.

В коридоре на участке ТО1-ТО2 и ТО2-ЦС может находиться по одному участнику. На ТО2 может находиться 2 участника.



Этап 4. Спуск по склону.

Параметры этапа:

Длина этапа	Крутизна склона	Расстояние от ТО1 до КЛ
16 м	20°	1 м

Оборудование этапа:
 ИС-БЗ, ТО1 – 3 суд. карабина, КЛ - начало ОЗ.
 Судейские перила (они же ПОД).
 ЦС-ОЗ, ТО2 – 3 судейских карабина.
 Действия: Движение участников по п.7.10.
 Обратное движение: по п. 7.10 по ПОД.

Этап 5. Спуск по склону

Параметры этапа:

Длина этапа	Крутизна склона
14 м	20°

Оборудование этапа:
 ИС-ОЗ, ТО2 – 3 судейских карабина.
 ЦС-БЗ, КЛ - окончание ОЗ.
 КОД - вдоль нитки этапа.
 Действия: Организация перил по п.7.6. Движение участников по п.7.10. Снятие перил по п. 7.6.15.
 Обратное движение: В случае отсутствия возможности вернуться по своим перилам по п. 7.10 - по КОД.

ФИНИШ

Кубок и Первенство Свердловской области, городские соревнования МО «город Екатеринбург» по спортивному туризму в дисциплине «дистанция-пешеходная-связка» «Кубок УрФУ»

09-10 октября 2021 года

ст. Северка, г. Екатеринбург, Свердловская обл.

УСЛОВИЯ СОРЕВНОВАНИЙ В ДИСЦИПЛИНЕ «ДИСТАНЦИЯ - ПЕШЕХОДНАЯ - СВЯЗКА» (спринт)

Класс дистанции - 3 Количество этапов - 6 Расстояния между этапами, длина дистанции и суммарный набор высоты - на схеме дистанции ОКВ – 2 ч.	Район проведения: окрестности г. Екатеринбург Место проведения: полигон в районе ст. Северка Дата старта: 10 октября 2021 г. Время старта: согласно программы Стартовый интервал: согласно стартовому протоколу Система оценки нарушений: бесштрафовая по п.6.2
---	--

- Соревнования проводятся в соответствии с Правилами вида спорта «Спортивный туризм», раздела 3, части 7. Далее пункт Правил, указанный в условиях этапа.
- Заполнение и сдача декларации на предстартовой проверке не проверяется.
- По п. 6.2.8б.
- По п. 1.3.1.4 обеспечение участника ВКС не требуется.
- В соответствии с п.п.3.3.9-3.3.16 использование роликов для снятия перил запрещено.
- На соревнованиях применяется система электронной отметки SFR-system. Порядок работы с отметкой на дистанции:

	Станция отметки	Место расположения	Примечание
СТАРТ	контактная станция	Линия старта	
ПРОХОЖДЕНИЕ ЭТАПА	контактная станция	на входе в рабочую зону этапа	
СНЯТИЕ ЭТАПА	отсутствует		
ФИНИШ	контактная станция	Линия финиша	

ПЕРЕЧЕНЬ ЭТАПОВ, ПАРАМЕТРЫ, ОБОРУДОВАНИЕ И УСЛОВИЯ ПРОХОЖДЕНИЯ

СТАРТ

Этап 1. Переправа по параллельным перилам. КВ=6 мин			
Параметры этапа:			
Длина этапа	Расстояние от ТО1 до КЛ	Расстояние от ТО2 до КЛ	
18 м	2 м	2 м	
Оборудование этапа: ИС-БЗ, ТО1 - гор. бревна, КЛ - начало ОЗ. Верхние судейские перила – веревка. Нижние судейские перила – лента. ЦС-БЗ, ТО2 - гор. бревна, КЛ - конец ОЗ. ПОД - судейские перила. Действия: движение по п.7.8. Обратное движение: по п.7.8 по ПОД			

Блок этапов 2-3-4. Подъём по навесной переправе - Спуск по навесной переправе - Переправа методом Вертикальный маятник. КВ=12 мин.									
Участники проходят блок этапов в следующем порядке: 1) Первый участник проходит этап 2 по условиям. 2) Организует перила этапа 4. 3) Проходит этап 3 по условиям. 4) Участники проходят этап 4. Этапы 2 и 3 проходит только один участник.									
Этап 2. Подъём по навесной переправе			Этап 3. Спуск по навесной переправе			Этап 4. Переправа Вертикальный маятник			
Параметры этапа:			Параметры этапа:			Параметры этапа:			
Длина этапа	Крутизна	Расстояние от ТО1 до КЛ	Длина этапа	Крутизна	Расстояние от ТО1 до КЛ	Длина этапа	Высота ТО2 над землей	Расстояние от ТО1 до КЛ	Расстояние от ТО3 до КЛ

15 м	22°	1 м	15 м	22°	1 м	5 м	7 м	8 м	2 м
<p>Оборудование этапа: ИС-Б31, ТО1 - гор. бревно, КЛ — начало ОЗ. Двойные судейские перила для восстановления (они же ПОД), закреплены на 1 полуштык, длина свободного конца – 2 м. ЦС-ОЗ, ТО2 - 3 суд. карабина Действия: восстановление судейских перил п.7.6.12, движение участника по п.7.9, 7.9.4.4. Обратное движение: по п.7.9 (7.9.4.(в)) по ПОД.</p>			<p>Оборудование этапа: ИС-ОЗ, ТО2 - 3 суд. карабина Судейские перила (они же ПОД) ЦС-Б31, КЛ — окончание ОЗ Действия: движение участника по п.7.9 (7.9.4(в)). Обратное движение: по п.7.9, 7.9.4.4 по ПОД.</p>			<p>Оборудование этапа: ИС-Б32, КЛ - начало ОЗ. ЦС-Б33, КЛ - окончание ОЗ. КОД - вдоль нитки этапа. Действия: Организация перил по п.7.6, движение по п.7.15 (7.15.2(а)), снятие перил п.7.6.15. Обратное движение: по КОД.</p>			

Этап 5. Подъем по склону. КВ=6 мин.		
Параметры этапа:		
Длина этапа	Крутизна склона	Расстояние от ТО1 до КЛ
30 м	20°	1 м
<p>Оборудование этапа: ИС-Б3, КЛ - начало ОЗ. ППС – 2 шт. суд. петли. ЦС-Б3, ТО1 - гор. бревно, КЛ - окончание ОЗ. Действия: Движение первого участника по п.7.4. Организация перил по п.7.6, движение второго участника по перилам п. 7.11, 7.11(б), снятие перил по п. 7.6.17. Обратное движение: по своим перилам по п.7.12.</p>		

Этап 6. Спуск по склону. КВ=10 мин		
Параметры этапа:		
Длина этапа	Крутизна склона	Расстояние от ТО1 до КЛ
30 м	20°	1 м

Оборудование этапа:

ИС-БЗ, ТО1 – 3 суд. карабина, КЛ - начало ОЗ.

ТО2 – 3 судейских карабина. ОЗ.

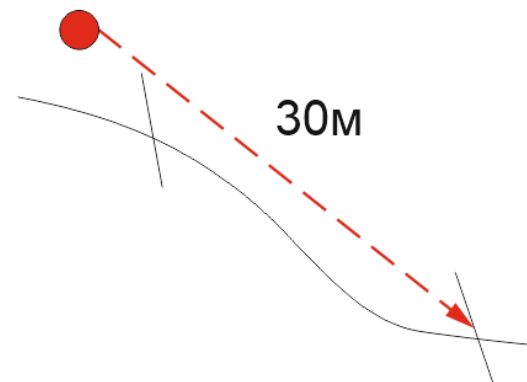
ЦС-БЗ, КЛ - окончание ОЗ.

КОД – вдоль нитки этапа.

Действия: Организация перил по п.7.6. Движение участников по п.7.10. Снятие перил по п. 7.6.15.

Обратное движение: В случае отсутствия возможности вернуться по своим перилам по п. 7.10.2 - КОД по нитке этапа.

ТО1



ФИНИШ

Кубок и Первенство Свердловской области, городские соревнования МО «город Екатеринбург» по спортивному туризму в дисциплине «дистанция-пешеходная-связка» «Кубок УрФУ»

09-10 октября 2021 года

ст. Северка, г. Екатеринбург, Свердловская обл.

УСЛОВИЯ СОРЕВНОВАНИЙ В ДИСЦИПЛИНЕ «ДИСТАНЦИЯ - ПЕШЕХОДНАЯ - СВЯЗКА» (спринт)

Класс дистанции - 4 Количество этапов - 8 Расстояния между этапами, длина дистанции и суммарный набор высоты - на схеме дистанции ОКВ – 2 ч.	Район проведения: окрестности г. Екатеринбург Место проведения: полигон в районе ст. Северка Дата старта: 10 октября 2021 г. Время старта: согласно программы Стартовый интервал: согласно стартовому протоколу Система оценки нарушений: бесштрафовая по п.6.2
---	--

- Соревнования проводятся в соответствии с Правилами вида спорта «Спортивный туризм», раздела 3, части 7. Далее пункт Правил, указанный в условиях этапа.
- Заполнение и сдача декларации на предстартовой проверке не проверяется.
- По п. 6.2.8б.
- По п. 1.3.1.4 обеспечение участника ВКС не требуется.
- В соответствии с п.п.3.3.9-3.3.16 использование роликов для снятия перил запрещено.
- На соревнованиях применяется система электронной отметки SFR-system. Порядок работы с отметкой на дистанции:

	Станция отметки	Место расположения	Примечание
СТАРТ	контактная станция	Линия старта	
ПРОХОЖДЕНИЕ ЭТАПА	контактная станция	на входе в рабочую зону этапа	
СНЯТИЕ ЭТАПА	отсутствует		
ФИНИШ	контактная станция	Линия финиша	

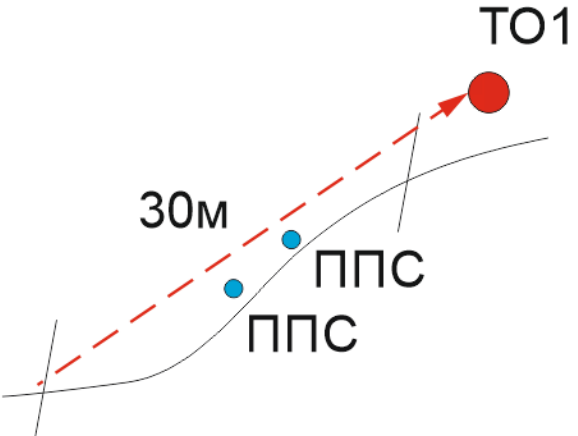
ПЕРЕЧЕНЬ ЭТАПОВ, ПАРАМЕТРЫ, ОБОРУДОВАНИЕ И УСЛОВИЯ ПРОХОЖДЕНИЯ

СТАРТ

Этап 1. Переправа по параллельным перилам. КВ=6 мин			
Параметры этапа:			
Длина этапа	Расстояние от ТО1 до КЛ	Расстояние от ТО2 до КЛ	
18 м	2 м	2 м	
Оборудование этапа: ИС-БЗ, ТО1 - гор. бревна, КЛ - начало ОЗ. Верхние судейские перила – веревка. Нижние судейские перила – лента. ЦС-БЗ, ТО2 - гор. бревна, КЛ - конец ОЗ. ПОД - судейские перила. Действия: движение по п.7.8. Обратное движение: по п.7.8 по ПОД			

Блок этапов 2-3-4. Подъём по навесной переправе - Спуск по перилам - Переправа методом Вертикальный маятник. КВ=12 мин.		
Участники проходят блок этапов в следующем порядке: 1) Первый участник проходит этап 2 по условиям. 2) Организует перила для этапов 3 и 4. 3) Проходит этап 3 по условиям. 4) Второй участник проходит этапы 2 и 3 по условиям. 5) Участники проходят этап 4.		
Этап 2. Подъём по навесной переправе	Этап 3. Спуск по перилам	Этап 4. Переправа Вертикальный маятник

Параметры этапа:			Параметры этапа:		Параметры этапа:			
Длина этапа	Крутизна	Расстояние от ТО1 до КЛ	Длина этапа	Крутизна	Длина этапа	Высота ТО2 над землей	Расстояние от ТО1 до КЛ	Расстояние от ТО3 до КЛ
15 м	22°	1 м	7 м	90°	5 м	7 м	8 м	2 м
<p>Оборудование этапа: ИС-Б31, ТО1 - гор. бревно, КЛ — начало ОЗ. Двойные судейские перила для восстановления (они же ПОД) (закреплены на 1 полуштык, длина свободного конца – 2 м.) ЦС-О3, ТО2 - 3 суд. карабина Действия: восстановление судейских перил п.7.6.12, движение участников по п.7.9, 7.9.4.4. Обратное движение: По п.7.9., 7.9.4.(в) по ПОД.</p>			<p>Оборудование этапа: ИС-О3, ТО2 - 3 суд. карабина ЦС-Б32, КЛ — начала ОЗ Действия: организация перил п.7.6 движение по п.7.12. Снятие перил не производится, перила используются на этапе 4. Обратное движение: в случае невозможности вернуться по п. 7.11 (7.11.1(б)) по своим перилам, движение по земле до ТО1, далее по условиям этапа 3.</p>		<p>Оборудование этапа: ИС-Б32, КЛ - начало ОЗ. ЦС-Б33, КЛ - окончание ОЗ. КОД - вдоль нитки этапа Действия: Организация перил по п.7.6, движение по п.7.15 (7.15.2(а)), снятие перил п.7.6.15. Обратное движение: по КОД.</p>			

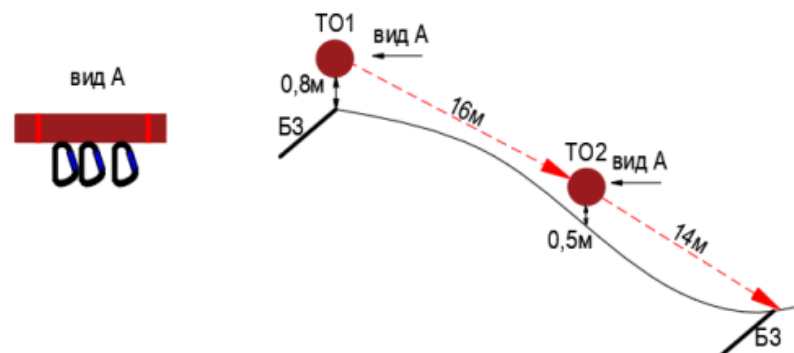
Этап 5. Подъем по склону. КВ=6 мин.			
Параметры этапа:			
Длина этапа	Крутизна склона	Расстояние от ТО1 до КЛ	
30 м	20°	1 м	
<p>Оборудование этапа: ИС-Б3, КЛ - начало ОЗ. ППС – 2 шт. суд. петли. ЦС-Б3, ТО1 - гор. бревно, КЛ - окончание ОЗ. Действия: Движение первого участника по п.7.4. Организация перил по п.7.6, движение второго участника по перилам п. 7.11, 7.11(б), снятие перил по п. 7.6.17. Обратное движение: по своим перилам по п.7.12.</p>			
			

Этап 6. Спуск по склону. КВ=10 мин				
Параметры этапа:				
Длина этапа	Крутизна склона	Длина участка ТО1-ТО2	Длина участка ТО2-ЦС	Расстояние от ТО1 до КЛ
30 м	20°	16 м	14 м	1 м

Оборудование этапа:
 ИС-БЗ, ТО1 – 3 суд. карабина, КЛ - начало ОЗ.
 ТО2 – 3 судейских карабина. ОЗ.
 ЦС-БЗ, КЛ - окончание ОЗ.
 КОД – вдоль нитки этапа.

Действия: Организация перил по п.7.6 на каждом участке отдельно (ТО1-ТО2; ТО2-ЦС), движение на обоих участках по перилам с ВКС п.7.12, снятие перил с первого участка ТО1-ТО2 по п.7.6.15 допускается с ТО2, при движении по участку ТО2-ЦС, а также с ЦС этапа. Снятие перил ТО2-ЦС по п. 7.6.15 с ЦС этапа. В коридоре на участке ТО1-ТО2 и ТО2-ЦС может находиться по одному участнику. На ТО2 могут находиться 2 участника, допускается страховка с ТО2.

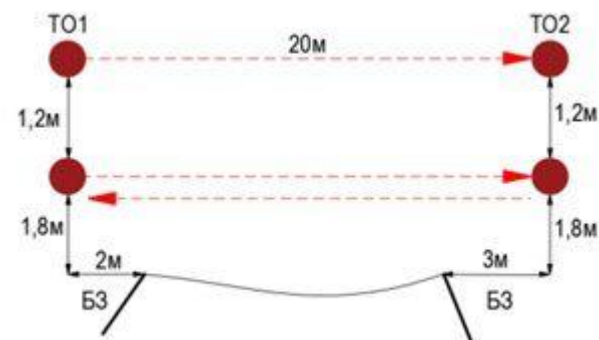
Обратное движение: В случае отсутствия возможности вернуться по своим перилам по 7.11(7.11.1(б)) - КОД по нитке этапа.



Блок этапов 7-8. Переправа по навесной переправе - Переправа по параллельным перилам. КВ=12 мин.

Участники проходят блок этапов в следующем порядке:

- 1) Закрепляют перила (верхние) для этапа 8 на ТО2.
- 2) Проходят этап 7 по условиям.
- 3) Проходят этап 8 по условиям.



Этап 7. Переправа по навесной переправе.

Параметры этапа:

Длина этапа	Расстояние от ТО2 до КЛ	Расстояние от ТО1 до КЛ
20 м	3 м	2 м

Оборудование этапа:

ИС-БЗ, ТО2 - гор. бревна, КЛ - начало ОЗ.

ЦС-БЗ, ТО1 - гор. бревна, КЛ - конец ОЗ.

КОД - вдоль нитки этапа

Действия: Движение первого участника по п.7.3. Организация перил по п. 7.6 на нижних ТО. Движение второго участника по п. 7.9. Снятие перил не производится, перила используются на этапе 8.

Обратное движение: по своим перилам п.7.9, при невозможности вернуться по своим перилам – по КОД

Этап 8. Переправа по параллельным перилам.

Параметры этапа:

Длина этапа	Расстояние от ТО1 до КЛ	Расстояние от ТО2 до КЛ
20 м	2 м	3 м

Оборудование этапа:

ИС-БЗ, ТО1 - гор. бревна, КЛ - начало ОЗ.

ЦС-БЗ, ТО2 - гор. бревна, КЛ - конец ОЗ.

КОД - вдоль нитки этапа

Действия: Организация верхних перил по п.7.6. на верхних ТО, движение по п.7.8., снятие перил по п.7.6.15

Обратное движение: по своим перилам п.7.8, при невозможности вернуться по своим перилам – по КОД