

# Городские соревнования МО «город Екатеринбург» по спортивному туризму на пешеходных дистанциях среди мужчин-женщин.

## Городские соревнования МО «город Екатеринбург» по спортивному туризму на пешеходных дистанциях среди юношей-девушек.

(дисциплина: дистанция-пешеходная)

ст. Северка, г. Екатеринбург

Дата проведения: 24 апреля 2022 г.

### Дистанция - пешеходная (длинная). 2 класс.

**Класс дистанции: 2**

**Количество технических этапов: 5. Общая протяжённость дистанции: указана на схеме дистанции.**

**ОКВ: 120 минут**

- Соревнования проводятся в соответствии с Правилами вида спорта «Спортивный туризм», раздела 3, части 7. Далее пункт Правил, указанный в условиях этапа.
- Заполнение и сдача декларации на предстартовой проверке не проверяется.
- Дистанция состоит из маркированных участков и участков ориентирования, которые будут указаны на схеме дистанции.
- Длина дистанции, масштаб, сечение рельефа, формат карты, а также количество КП будут указаны на схеме дистанции.=
- По п. 6.2.8(б).
- При движении по КОД допускается перемещение участника как в сторону ИС, так и в сторону ЦС этапа.
- На соревнованиях применяется система электронной отметки SFR-system. Порядок работы с отметкой на дистанции:

	<b>Станция отметки</b>	<b>Место расположения</b>	<b>Примечание</b>
СТАРТ	Контактная станция	На линии старта	Участник должен отметить самостоятельно после 3 сигнала стартовых часов
ПРОХОЖДЕНИЕ ЭТАПА	контактная станция	на входе в рабочую зону этапа	Участник должен отметить самостоятельно
СНЯТИЕ С ЭТАПА	контактная станция «СНЯТИЕ»	у судьи на выходе из рабочей зоны этапа	Участник должен отметить самостоятельно
ОТМЕТКА НА ОРИЕНТИРОВАНИИ	Контактная станция	КП	Участник должен отметить самостоятельно
ФИНИШ	контактная станция	на линии финиша	Участник должен отметить самостоятельно

## Перечень, параметры, оборудование этапов и условия их прохождения

### Старт.

#### **Этап1. Переправа по параллельным перилам. КВ = 5 мин.**

##### Оборудование этапа:

ИС – БЗ, КЛ-начало ОЗ, ТО1 – горизонтальные опоры, вспомогательные перила.

Нижние судейские перила (слэक्лайн).

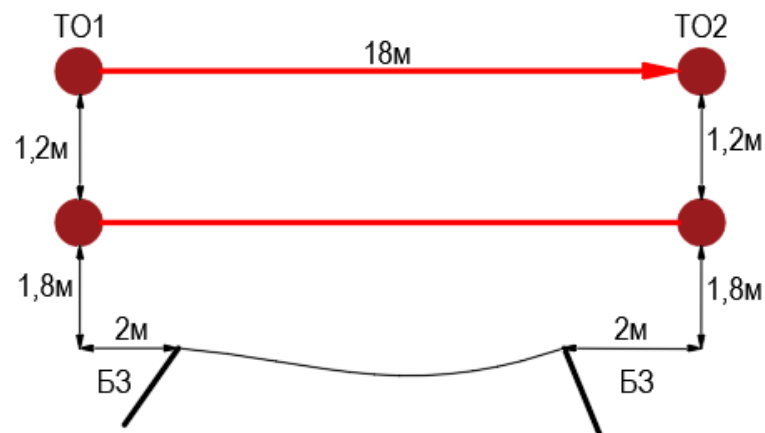
Верхние судейские перила

ЦС – БЗ, КЛ - окончание ОЗ, ТО2 – горизонтальные опоры, вспомогательные перила.

КОД - по коридору этапа.

Действия: Движение по п. 7.8.

Обратное движение: по КОД.



#### **Этап 2. Переправа методом «горизонтальный маятник». КВ = 5 мин.**

##### Оборудование этапа:

ИС – БЗ1, КЛ-начало ОЗ.

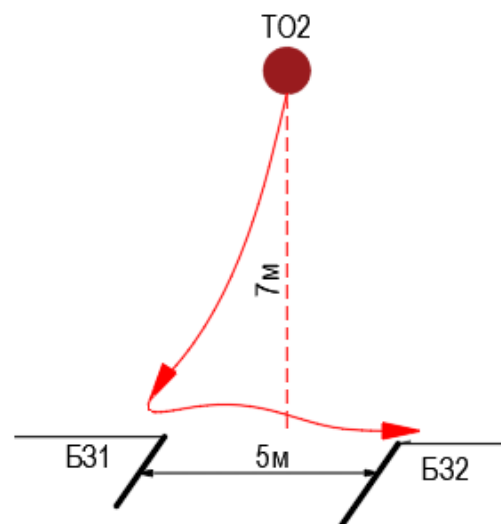
судейские перила

ЦС – БЗ2, КЛ - окончание ОЗ.

КОД – по коридору этапа.

Действия: Участник движется из БЗ2 в БЗ1, попутно забирая судейские перила. Движение по п. 7.15.

Обратное движение: по КОД.



### Этап 3. Подъем по склону. КВ = 5 мин.

#### Оборудование этапа:

ИС – БЗ, КЛ-начало ОЗ.

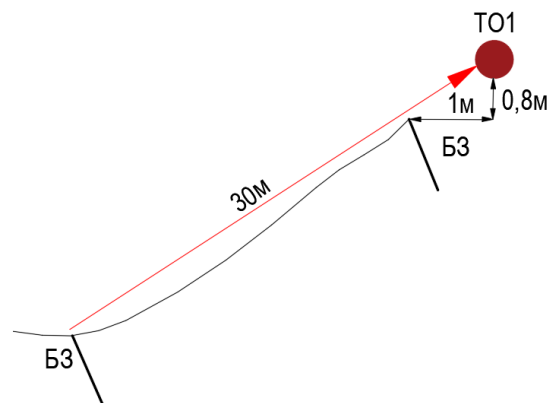
судейские перила

ЦС – БЗ, КЛ - окончание ОЗ, ТО1 – горизонтальная опора.

ПОД – судейские перила.

Действия: Движение по п. 7.10.

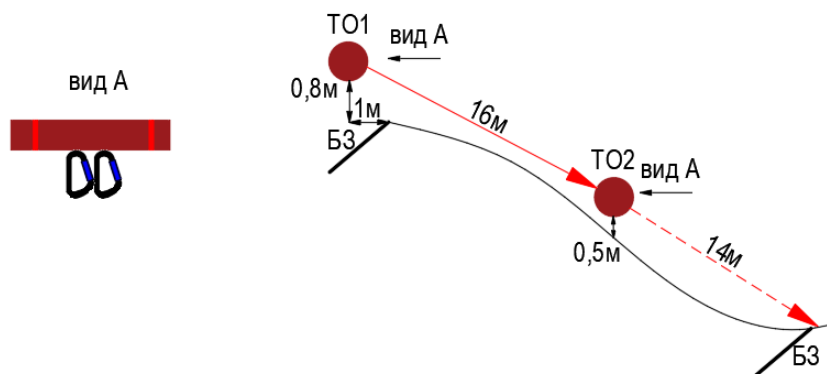
Обратное движение: по ПОД по п.7.10



### Блок этапов 4-5. Спуск по склону – Спуск по склону КВ-10 мин.

Участник проходит блок этапов в следующем порядке:

- 1) Проходит этап 6 (ТО1-ТО2) по условиям;
- 2) Проходит этап 7 (ТО1-ЦС) по условиям.



### Этап 4. Спуск по склону.

#### Оборудование этапа:

ИС - БЗ, ТО1 – горизонтальная опора, КЛ-начало ОЗ.

Судейские перила..

ЦС – ОЗ. ТО2 – 2 судейских карабина.

ПОД – судейские перила.

Действия: Движение по п.7.10.

Обратное движение: по ПОД по п.7.10.

### Этап 5. Спуск по склону.

#### Оборудование этапа:

ИС - ОЗ, ТО2 – 2 судейских карабина.

ЦС – БЗ, КЛ-окончание ОЗ.

КОД - вдоль коридора этапа.

Действия: Организация перил по п. 7.6. Движение по п. 7.10. Снятие перил по п. 7.6.15.

Обратное движение: При невозможности вернуться по своим перилам по п.7.10, движение по КОД до ТО2.

**ФИНИШ**