

**Первенство Свердловской области по спортивному туризму на пешеходных дистанциях
Городские соревнования МО «город Екатеринбург» по спортивному туризму на пешеходных дистанциях
среди мужчин-женщин.**

**Городские соревнования МО «город Екатеринбург» по спортивному туризму на пешеходных дистанциях
среди юношей-девушек.
(дисциплина: дистанция-пешеходная)**

ст. Северка, г. Екатеринбург

Дата проведения: 23 апреля 2022 г.

Дистанция - пешеходная (спринт). 2 класс.

Класс дистанции: 2

Количество технических этапов: 5. Общая протяжённость дистанции: 530 м.

ОКВ: 100 минут

- Соревнования проводятся в соответствии с Правилами вида спорта «Спортивный туризм», раздела 3, части 7. Далее пункт Правил, указанный в условиях этапа.
- Заполнение и сдача декларации на предстартовой проверке не проверяется.
- По п. 6.2.8(б).
- При движении по КОД допускается перемещение участника как в сторону ИС, так и в сторону ЦС этапа.
- На соревнованиях применяется система электронной отметки SFR-system. Порядок работы с отметкой на дистанции:

	Станция отметки	Место расположения	Примечание
СТАРТ	Контактная станция	На линии старта	Участник должен отметить самостоятельно после 3 сигнала стартовых часов
ПРОХОЖДЕНИЕ ЭТАПА	контактная станция	на входе в рабочую зону этапа	Участник должен отметить самостоятельно
СНЯТИЕ С ЭТАПА	контактная станция «СНЯТИЕ»	у судьи на выходе из рабочей зоны этапа	Участник должен отметить самостоятельно
ФИНИШ	контактная станция	на линии финиша	Участник должен отметить самостоятельно

Перечень, параметры, оборудование этапов и условия их прохождения

Старт.

Расстояние до этапа 1 – 30 м.

Этап 1. Переправа по параллельным перилам. КВ = 5 мин.

Оборудование этапа:

ИС – БЗ, КЛ-начало ОЗ, ТО1 – горизонтальные опоры, вспомогательные перила.

Нижние судейские перила (слэक्лайн).

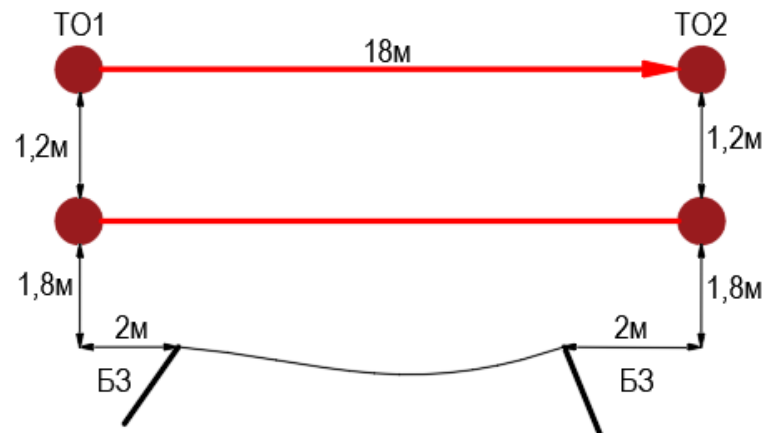
Верхние судейские перила

ЦС – БЗ, КЛ - окончание ОЗ, ТО2 – горизонтальные опоры, вспомогательные перила.

КОД - по коридору этапа.

Действия: Движение по п. 7.8.

Обратное движение: по КОД.



Расстояние до этапа 2 – 100 м.

Этап 2. Переправа методом «горизонтальный маятник». КВ = 5 мин.

Оборудование этапа:

ИС – БЗ1, КЛ-начало ОЗ.

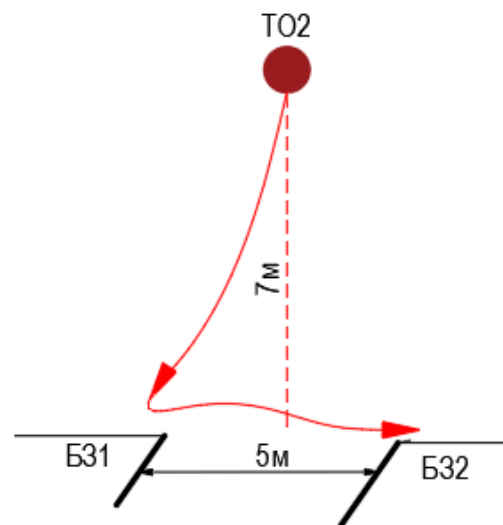
судейские перила

ЦС – БЗ2, КЛ - окончание ОЗ.

КОД – по коридору этапа.

Действия: Участник движется из БЗ2 в БЗ1, попутно забирая судейские перила. Движение по п. 7.15.

Обратное движение: по КОД.



Расстояние до этапа 3 – 130 м.

Этап 3. Подъем по склону. КВ = 5 мин.

Оборудование этапа:

ИС – БЗ, КЛ-начало ОЗ.

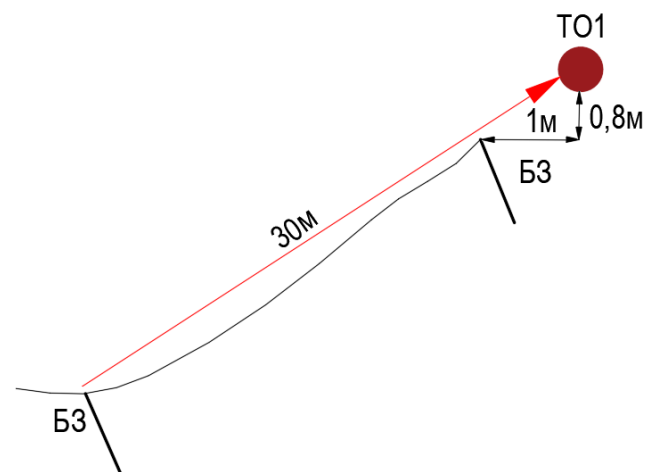
судейские перила

ЦС – БЗ, КЛ - окончание ОЗ, ТО1 – горизонтальная опора.

ПОД – судейские перила.

Действия: Движение по п. 7.10.

Обратное движение: по ПОД по п.7.10

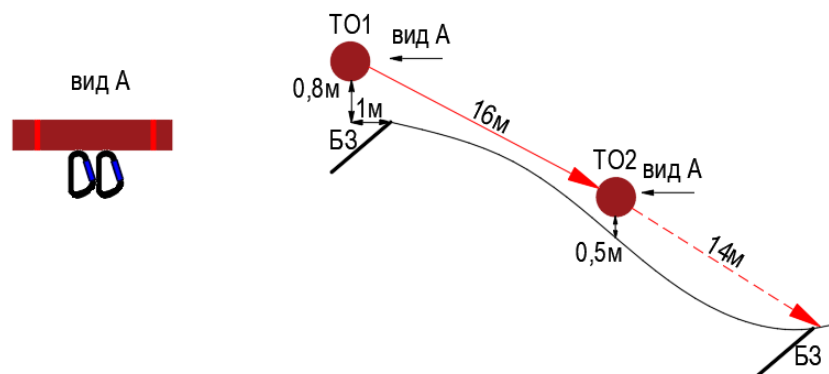


Расстояние до блока этапов 4-5 – 10 м.

**Блок этапов 4-5. Спуск по склону – Спуск по склону
КВ-10 мин.**

Участник проходит блок этапов в следующем порядке:

- 1) Проходит этап 6 (ТО1-ТО2) по условиям;
- 2) Проходит этап 7 (ТО1-ЦС) по условиям.



Этап 4. Спуск по склону.

Оборудование этапа:

ИС - БЗ, ТО1 – горизонтальная опора, КЛ-начало ОЗ.

Этап 5. Спуск по склону.

Оборудование этапа:

ИС - ОЗ, ТО2 – 2 судейских карабина.

Судейские перила.. ЦС – ОЗ. ТО2 – 2 судейских карабина. ПОД – судейские перила. <u>Действия:</u> Движение по п.7.10. <u>Обратное движение:</u> по ПОД по п.7.10.	ЦС – БЗ, КЛ-окончание ОЗ. КОД - вдоль коридора этапа. <u>Действия:</u> Организация перил по п. 7.6. Движение по п. 7.10. Снятие перил по п. 7.6.15. <u>Обратное движение:</u> При невозможности вернуться по своим перилам по п.7.10, движение по КОД до ТО2.
--	--

Расстояние до финиша – 260 м.

ФИНИШ