

Первенство Свердловской области по спортивному туризму на пешеходных дистанциях (дисциплина: дистанция-пешеходная)

ст. Северка, г. Екатеринбург

Дата проведения: 23 апреля 2022 г.

Дистанция - пешеходная (спринт). 3 класс.

Класс дистанции: 3

Количество технических этапов: 8. Общая протяжённость дистанции: 1110 м.

ОКВ: 100 минут

- Соревнования проводятся в соответствии с Правилами вида спорта «Спортивный туризм», раздела 3, части 7. Далее пункт Правил, указанный в условиях этапа.
- Заполнение и сдача декларации на предстартовой проверке не проверяется.
- По п. 6.2.8(б).
- При движении по КОД допускается перемещение участника как в сторону ИС, так и в сторону ЦС этапа.
- На соревнованиях применяется система электронной отметки SFR-system. Порядок работы с отметкой на дистанции:

	Станция отметки	Место расположения	Примечание
СТАРТ	Контактная станция	На линии старта	Участник должен отметить себя самостоятельно после 3 сигнала стартовых часов
ПРОХОЖДЕНИЕ ЭТАПА	контактная станция	на входе в рабочую зону этапа	Участник должен отметить себя самостоятельно
СНЯТИЕ С ЭТАПА	контактная станция «СНЯТИЕ»	у судьи на выходе из рабочей зоны этапа	Участник должен отметить себя самостоятельно
ФИНИШ	контактная станция	на линии финиша	Участник должен отметить себя самостоятельно

Перечень, параметры, оборудование этапов и условия их прохождения

Старт.

Расстояние до этапа 1 – 30 м.

Этап1. Переправа по параллельным перилам. КВ = 5 мин.

Оборудование этапа:

ИС – БЗ, КЛ-начало ОЗ, ТО1 – горизонтальные опоры, вспомогательные перила.

Нижние судейские перила (слэक्лайн).

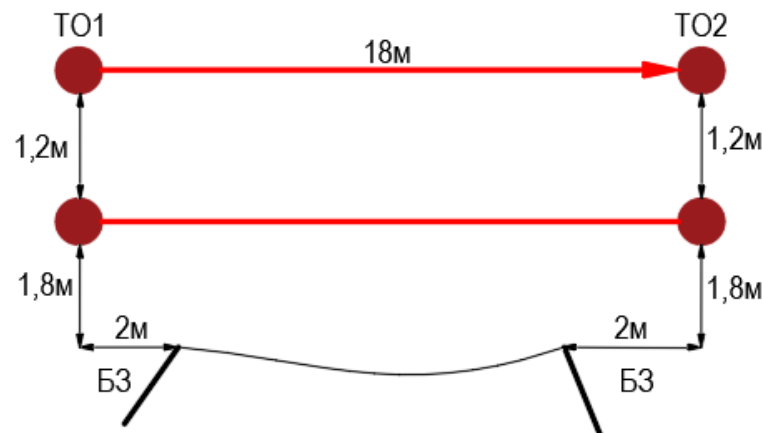
Верхние судейские перила

ЦС – БЗ, КЛ - окончание ОЗ, ТО2 – горизонтальные опоры, вспомогательные перила.

КОД - по коридору этапа.

Действия: Движение по п. 7.8.

Обратное движение: по КОД.

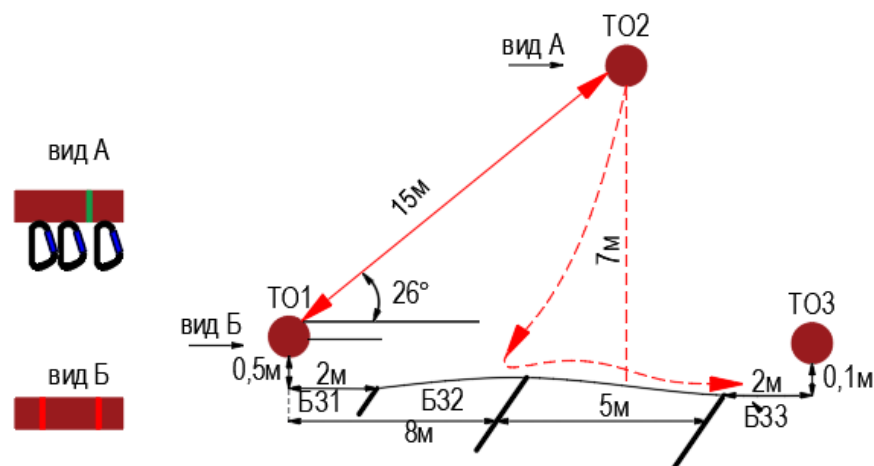


Расстояние до блока этапов 2-3-4-100 м.

БЛОК ЭТАПОВ 2-3-4. Подъем по наклонной навесной переправе – Спуск по наклонной навесной переправе - Переправа методом «вертикальный маятник». КВ = 10 мин.

Участник проходит блок этапов в следующем порядке:

- 1) Проходит этап 2.
- 2) Проходит этап 3.
- 3) Участник переходит из БЗ1 в БЗ2.
- 4) Проходит этап 4.



Этап 2. Подъем по наклонной навесной переправе.

Этап 3. Спуск по наклонной навесной переправе

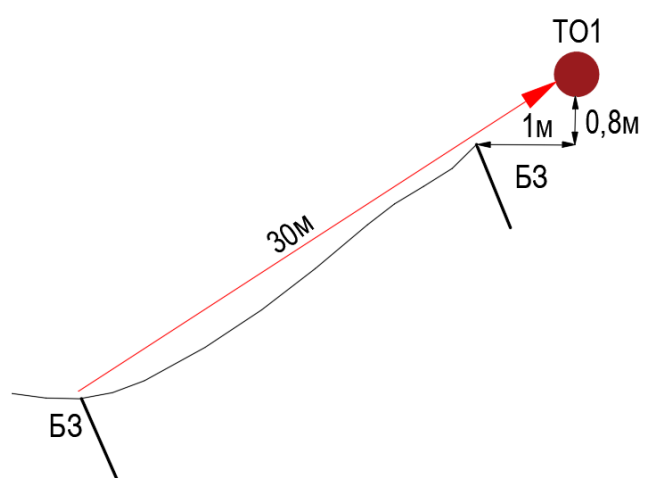
Этап 4. Переправа методом «вертикальный маятник»

<p><u>Оборудование этапа:</u> ИС – БЗ1, ТО1 - горизонтальная опора, КЛ - начало ОЗ, Судейские двойные перила для восстановления исходного положения перил: веревка завязана с провисом на один штык без контрольного. ЦС - ОЗ, ТО2 - 3 судейских карабина. ПОД-судейские перила навесной переправы. <u>Действия:</u> Участник восстанавливает судейские перила по п. 7.6.12. Движение по п.7.9, 7.9.4(а). <u>Обратное движение:</u> ПОД по п.7.9, с дополнительной самостраховкой по п.7.9.4(б) к своим перилам.</p>	<p><u>Оборудование этапа:</u> ИС – ОЗ, ТО2 – 3 судейских карабина Судейские перила навесной переправы. ЦС – БЗ1, КЛ-окончание ОЗ. ПОД-судейские перила навесной переправы. <u>Действия:</u> организация дополнительных страховочных перил по п. 7.6, движение по п.7.9 с дополнительной самостраховкой по 7.9.4(б), снятие перил не производится, перила используются на этапе 3. <u>Обратное движение:</u> ПОД по п.7.9, 7.9.4(а).</p>	<p><u>Оборудование этапа:</u> ИС – БЗ2, КЛ-начало ОЗ. Перила, организованные при прохождении этапа 2. ЦС – БЗ3, КЛ-окончание ОЗ. КОД - по коридору этапа. <u>Действия:</u> движение участника по п.7.15, снятие перил по п.7.6.15. <u>Обратное движение:</u> по КОД, при необходимости вернуться на ТО2, движение до ТО1 не регламентировано, далее по условиям этапа 1.</p>
--	---	--

Расстояние до этапа 5 – 130 м.

Этап 5 Подъем по склону. КВ = 5 мин.

Оборудование этапа:
 ИС – БЗ, КЛ-начало ОЗ.
 судейские перила
 ЦС – БЗ, КЛ - окончание ОЗ, ТО1 – горизонтальная опора.
 ПОД – судейские перила.
Действия: Движение по п. 7.10.
Обратное движение: по ПОД по п.7.10

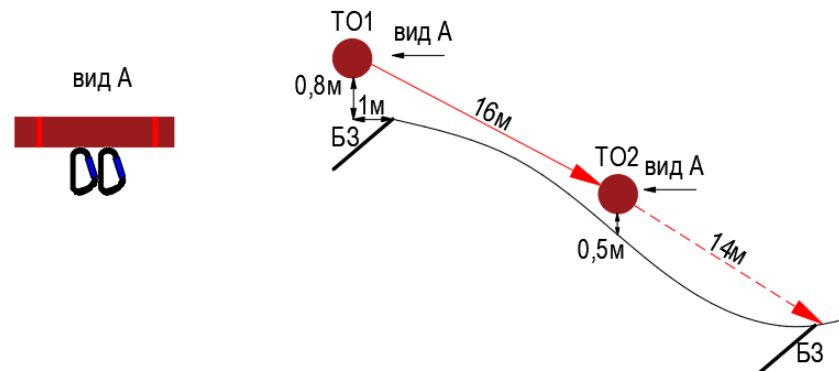


Расстояние до блока этапов 6-7 – 10 м.

Блок этапов 6-7. Спуск по склону – Спуск по склону
КВ-10 мин.

Участник проходит блок этапов в следующем порядке:

- 1) Проходит этап 6 (ТО1-ТО2) по условиям;
- 2) Проходит этап 7 (ТО1-ЦС) по условиям.



Этап 6. Спуск по склону.

Оборудование этапа:

ИС - БЗ, ТО1 – горизонтальная опора, КЛ-начало ОЗ.

Судейские перила..

ЦС – ОЗ. ТО2 – 2 судейских карабина.

ПОД – судейские перила.

Действия: Движение по п.7.10.

Обратное движение: по ПОД по п.7.10.

Этап 7. Спуск по склону.

Оборудование этапа:

ИС - ОЗ, ТО2 – 2 судейских карабина.

ЦС – БЗ, КЛ-окончание ОЗ.

КОД - вдоль коридора этапа.

Действия: Организация перил по п. 7.6. Движение по п. 7.10. Снятие перил по п. 7.6.15.

Обратное движение: При невозможности вернуться по своим перилам по п.7.10, движение по КОД до ТО2.

Расстояние до этапа 8 – 550 м.

Этап 8. Переправа методом «вертикальный маятник». КВ = 5 мин.

Оборудование этапа:

ИС – Б31, КЛ-начало ОЗ.

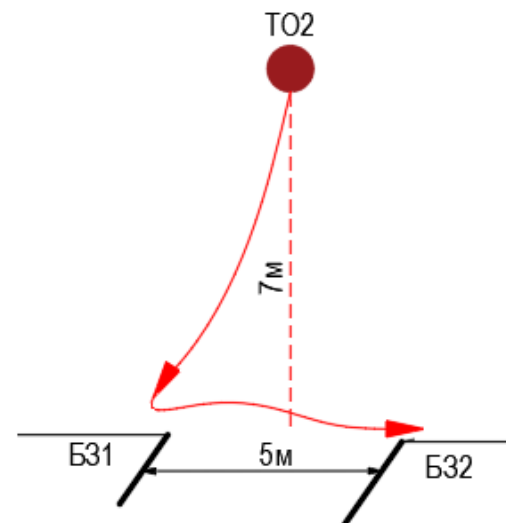
судейские перила

ЦС – Б32, КЛ - окончание ОЗ.

КОД – по коридору этапа.

Действия: Движение по п. 7.15.

Обратное движение: по КОД.



Расстояние до финиша – 290 м.

ФИНИШ