

Первенство Свердловской области по спортивному туризму на пешеходных дистанциях
Областные, городские соревнования среди мужчин/женщин
Областные, городские соревнования среди юношей/девушек 14–15 лет

полигон «Перегон», 4 км на восток от пос. Северка,

Дата проведения: 16 апреля 2023 г.

УСЛОВИЯ СОРЕВНОВАНИЙ В ДИСЦИПЛИНЕ
«ДИСТАНЦИЯ – ПЕШЕХОДНАЯ» (длинная)

Класс дистанции: 2

Количество технических этапов: 5

ОКВ: 120 мин.

Длина дистанции указана на схеме дистанции.

- Соревнования проводятся в соответствии с Правилами вида спорта «Спортивный туризм», раздела 3, части 7. Далее пункт Правил, указанный в условиях этапа
- Заполнение и сдача декларации на предстартовой проверке не проверяется
- По п. 6.2.8(б)
- По п. 6.5.3
- На соревнованиях применяется система электронной отметки SFR-system.

Порядок работы с отметкой на дистанции:

	Станция отметки	Место расположения	Расстояние от станции до чипа, при котором происходит отметка	Примечание
СТАРТ	контактная станция	на линии старта	контактно	Участники должны отметить самостоятельно после третьего звукового сигнала стартовых часов
ПРОХОЖДЕНИЕ ЭТАПА	контактная станция	на входе РЗ этапа	контактно	Участники должны отметить самостоятельно
ОТСЕЧКА НА ЭТАПЕ	контактная станция	перед входом РЗ этапа	контактно	Участники должны отметить самостоятельно после выполнения п. 1.4.7
СНЯТИЕ С ЭТАПА	контактная станция «СНЯТИЕ»	у судьи на выходе из РЗ этапа	контактно	Участники должны отметить самостоятельно
ОТМЕТКА НА УЧАСТКАХ ОРИЕНТИРОВАНИЯ	контактная станция	КП	контактно	Участники должны отметить самостоятельно
ФИНИШ	контактная станция	на линии финиша	контактно	Участники должны отметить самостоятельно

Крепление контактного ЧИПа рекомендуется на ЛЕВОМ предплечье.

Перечень, параметры, оборудование этапов и условия их прохождения

Старт.

Этап 1. Подъём по склону. КВ = 10 мин.

Оборудование этапа:

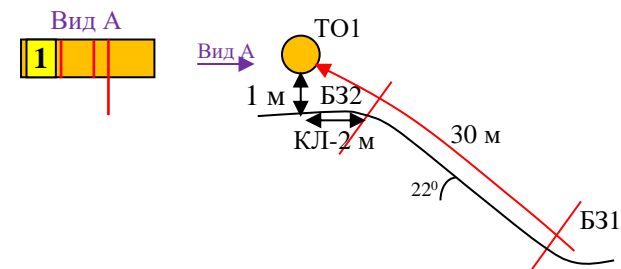
ИС – Б31, КЛ – начало ОЗ.

Судейские перила.

ЦС – Б32, ТО1 – горизонтальная опора, КЛ – окончание ОЗ.

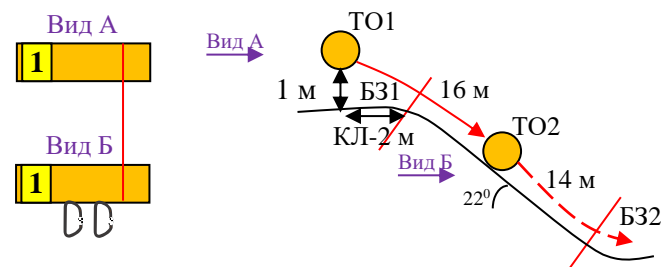
Действия: Движение по п.7.10.

Обратное движение: по п. 7.10.



Блок этапов 2–3. Спуск по склону – Спуск по склону. КВ = 10 мин.

Участник проходит этапы 2-3 последовательно.



Этап 2. Спуск по склону

Оборудование этапа:

ИС – Б31, ТО1 - горизонтальная опора, КЛ – начало ОЗ.

Судейские перила.

ЦС – ОЗ, ТО2 - 2 судейских карабина.

Действия: Движение по п.7.10.

Обратное движение: по п.7.10.

Этап 3. Спуск по склону

Оборудование этапа:

ИС – ОЗ, ТО2 - 2 судейских карабина.

ЦС – Б32, КЛ – окончание ОЗ.

КОД - вдоль нитки этапа.

Действия: Организация перил по п. 7.6. Движение по п.7.10. Снятие перил по п. 7.6.15.

Обратное движение: по КОД.

Этап 4. Переправа по бревну

Оборудование этапа:

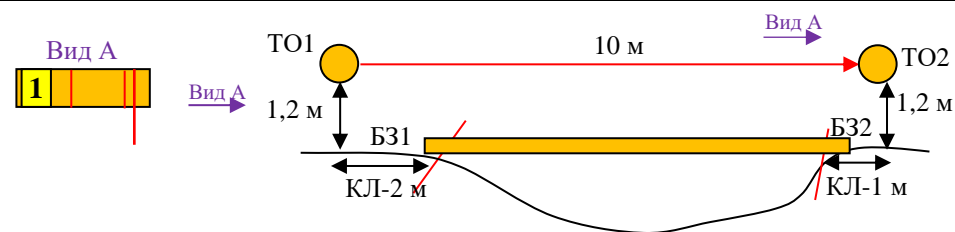
ИС – Б31, ТО1 – горизонтальные опоры, КЛ – начало ОЗ.

Бревно, судейские перила.

ЦС – Б32, ТО2 – горизонтальные опоры, КЛ – окончание ОЗ.

Действия: Движение по п.7.8.

Обратное движение: по п. 7.8.



Этап 5. Переправа методом "вертикальный маятник"

Оборудование этапа:

ИС – БЗ1, КЛ – начало ОЗ.

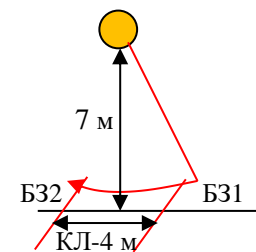
Судейские перила.

ЦС – БЗ2, КЛ – окончание ОЗ.

КОД - вдоль нитки этапа.

Действия: Движение по п. 7.15.

Обратное движение: по КОД.



ФИНИШ