

Первенство Свердловской области по спортивному туризму на пешеходных дистанциях
Областные, городские соревнования среди мужчин/женщин
Областные, городские соревнования среди юношей/девушек 14–15 лет

полигон «Перегон», 4 км на восток от пос. Северка,

Дата проведения: 15 апреля 2023 г.

УСЛОВИЯ СОРЕВНОВАНИЙ В ДИСЦИПЛИНЕ
«ДИСТАНЦИЯ – ПЕШЕХОДНАЯ» (спринт)

Класс дистанции: 2

Количество технических этапов: 5

ОКВ: 60 мин.

Длина дистанции указана на схеме дистанции.

- Соревнования проводятся в соответствии с Правилами вида спорта «Спортивный туризм», раздела 3, части 7. Далее пункт Правил, указанный в условиях этапа
- Заполнение и сдача декларации на предстартовой проверке не проверяется
- По п. 6.2.8(б)
- На соревнованиях применяется система электронной отметки SFR-system.

Порядок работы с отметкой на дистанции:

| | Станция отметки | Место расположения | Расстояние от станции до чипа, при котором происходит отметка | Примечание |
|-------------------------------|-----------------------------|-------------------------------|---|---|
| СТАРТ | контактная станция | на линии старта | контактно | Участники должны отметить самостоятельно после третьего звукового сигнала стартовых часов |
| ПРОХОЖДЕНИЕ ЭТАПА | контактная станция | на входе РЗ этапа | контактно | Участники должны отметить самостоятельно |
| ОТСЕЧКА НА ЭТАПЕ | контактная станция | перед входом РЗ этапа | контактно | Участники должны отметить самостоятельно после выполнения п. 1.4.7 |
| СНЯТИЕ С ЭТАПА | контактная станция «СНЯТИЕ» | у судьи на выходе из РЗ этапа | контактно | Участники должны отметить самостоятельно |
| ОТМЕТКА ПРОХОЖДЕНИЯ ДИСТАНЦИИ | контактная станция | на дистанции | контактно | Участники должны отметить самостоятельно |
| ФИНИШ | контактная станция | на линии финиша | контактно | Участники должны отметить самостоятельно |

Крепление контактного ЧИПа рекомендуется на ЛЕВОМ предплечье.

Перечень, параметры, оборудование этапов и условия их прохождения

Старт.

Этап 1. Подъём по склону. КВ = 10 мин.

Оборудование этапа:

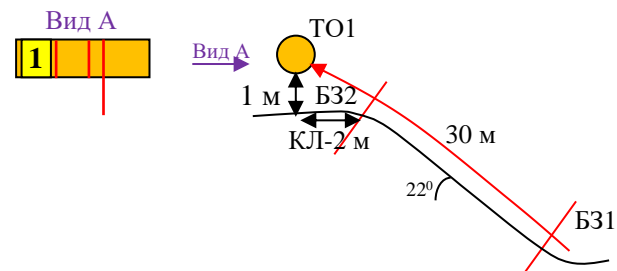
ИС – Б31, КЛ – начало ОЗ.

Судейские перила.

ЦС – Б32, ТО1 – горизонтальная опора, КЛ – окончание ОЗ.

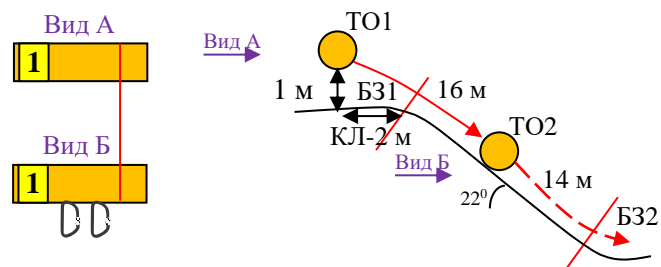
Действия: Движение по п.7.10.

Обратное движение: по п. 7.10.



Блок этапов 2–3. Спуск по склону – Спуск по склону. КВ = 10 мин.

Участник проходит этапы 2-3 последовательно.



Этап 2. Спуск по склону

Оборудование этапа:

ИС – Б31, ТО1 - горизонтальная опора, КЛ – начало ОЗ.

Судейские перила.

ЦС – ОЗ, ТО2 - 2 судейских карабина.

Действия: Движение по п.7.10.

Обратное движение: по п.7.10.

Этап 3. Спуск по склону

Оборудование этапа:

ИС – ОЗ, ТО2 - 2 судейских карабина.

ЦС – Б32, КЛ – окончание ОЗ.

КОД - вдоль нитки этапа.

Действия: Организация перил по п. 7.6. Движение по п.7.10. Снятие перил по п. 7.6.15.

Обратное движение: по КОД.

Этап 4. Переправа по бревну

Оборудование этапа:

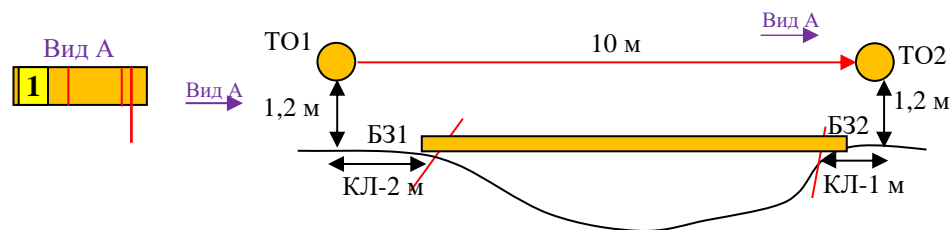
ИС – Б31, ТО1 – горизонтальные опоры, КЛ – начало ОЗ.

Бревно, судейские перила.

ЦС – Б32, ТО2 – горизонтальные опоры, КЛ – окончание ОЗ.

Действия: Движение по п.7.8.

Обратное движение: по п. 7.8.



Этап 5. Переправа методом "вертикальный маятник"

Оборудование этапа:

ИС – БЗ1, КЛ – начало ОЗ.

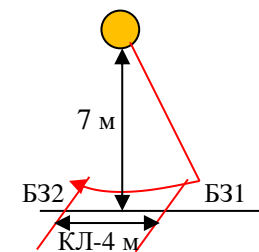
Судейские перила.

ЦС – БЗ2, КЛ – окончание ОЗ.

КОД - вдоль нитки этапа.

Действия: Движение по п. 7.15.

Обратное движение: по КОД.



ФИНИШ