

Первенство Свердловской области по спортивному туризму на пешеходных дистанциях
Областные и городские соревнования среди м/ж по спортивному туризму на пешеходных дистанциях
Областные и городские соревнования среди юношей/девушек 14-15 лет по спортивному туризму на
пешеходных дистанциях – «Кубок УрФУ»

полигон «Перегон», 4 км на восток от пос. Северка,

Дата проведения: 20-21 апреля 2024 г.

УСЛОВИЯ СОРЕВНОВАНИЙ В ДИСЦИПЛИНЕ
«ДИСТАНЦИЯ – ПЕШЕХОДНАЯ – СВЯЗКА» (спринт)

Класс дистанции: 2

Количество технических этапов: 4

ОКВ: 60 мин.

Длина дистанции указана на схеме дистанции.

- Соревнования проводятся в соответствии с Правилами вида спорта «Спортивный туризм», раздела 3, части 7. Далее пункт Правил, указанный в условиях этапа
- **По п. 1.6.8 допускается лидирование**
- По п. 6.2.8.6
- Заполнение и сдача декларации на предстартовой проверке не проверяется
- По п. 1.3.1.4 обеспечение участника ВКС не требуется.
- На соревнованиях применяется система электронной отметки SFR. Порядок работы с отметкой на дистанции:

	Станция отметки	Место расположения	Расстояние от станции до чипа, при котором происходит отметка	Примечание
СТАРТ	контактная станция	на линии старта	контактно	Участники должны отметить самостоятельно после третьего звукового сигнала стартовых часов
ПРОХОЖДЕНИЕ ЭТАПА	контактная станция	на входе РЗ этапа	контактно	Участники должны отметить самостоятельно
ОТСЕЧКА НА ЭТАПЕ	контактная станция	перед входом РЗ этапа	контактно	Участники должны отметить самостоятельно после выполнения п. 1.4.7
СНЯТИЕ С ЭТАПА	контактная станция «СНЯТИЕ»	у судьи на выходе из РЗ этапа	контактно	Участники должны отметить самостоятельно
ФИНИШ	контактная станция	на линии финиша	контактно	Участники должны отметить самостоятельно

Крепление контактного ЧИПа рекомендуется на ЛЕВОМ предплечье.

Перечень, параметры, оборудование этапов и условия их прохождения

Старт.

Этап 1. Переправа методом "вертикальный маятник". КВ = 4 мин.

Оборудование этапа:

ИС – БЗ1, КЛ – начало ОЗ.

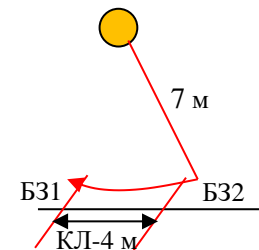
Судейские перила.

ЦС – БЗ2, КЛ – окончание ОЗ.

КОД - вдоль нитки этапа.

Действия: Движение по п. 7.15, 7.15.2(а).

Обратное движение: по КОД.



Этап 2. Переправа по параллельным перилам. КВ = 6 мин.

Оборудование этапа:

ИС – БЗ1, ТО1 – горизонтальные опоры, вспомогательные перила,

КЛ – начало ОЗ.

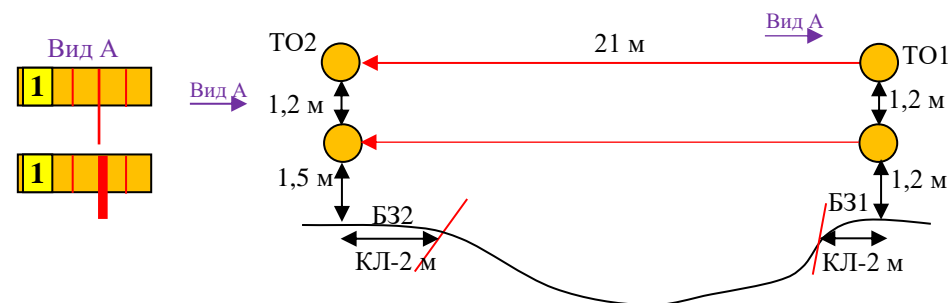
Нижние судейские перила – слэклайн, верхние судейские перила.

ЦС – БЗ2, ТО2 – горизонтальные опоры, вспомогательные перила,

КЛ – окончание ОЗ.

Действия: Движение по п.7.8.

Обратное движение: по п. 7.8.



Этап 3. Переправа по бревну. КВ = 4 мин.

Оборудование этапа:

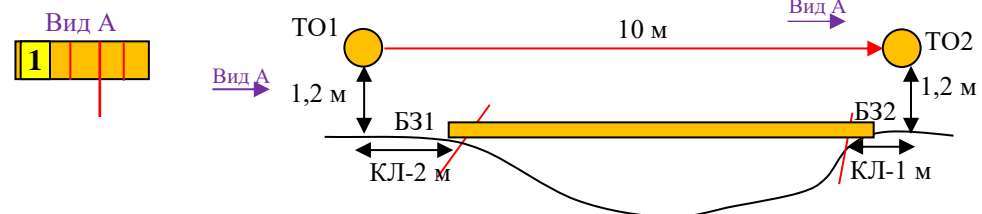
ИС – БЗ1, ТО1 – горизонтальные опоры, КЛ – начало ОЗ.

Бревно, судейские перила.

ЦС – БЗ2, ТО2 – горизонтальные опоры, КЛ – окончание ОЗ.

Действия: Движение по п.7.8.

Обратное движение: по п. 7.8.



Этап 4. Навесная переправа. КВ = 6 мин.

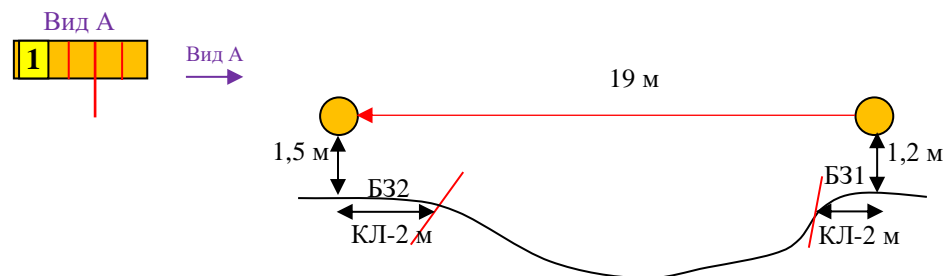
Оборудование этапа:

ИС – БЗ2, ТО2 – горизонтальные опоры, КЛ – начало ОЗ.

ЦС – БЗ1, ТО1 – горизонтальные опоры, КЛ – окончание ОЗ.

Действия: Движение по п. 7.9.

Обратное движение: по п. 7.9.



ФИНИШ

**Первенство Свердловской области по спортивному туризму на пешеходных дистанциях
Областные и городские соревнования среди м/ж по спортивному туризму на пешеходных дистанциях
– «Кубок УрФУ»**

полигон «Перегон», 4 км на восток от пос. Северка,

Дата проведения: 20-21 апреля 2024 г.

**УСЛОВИЯ СОРЕВНОВАНИЙ В ДИСЦИПЛИНЕ
«ДИСТАНЦИЯ – ПЕШЕХОДНАЯ – СВЯЗКА» (спринт)**

Класс дистанции: 3

Количество технических этапов: 6

ОКВ: 60 мин.

Длина дистанции указана на схеме дистанции.

- Соревнования проводятся в соответствии с Правилами вида спорта «Спортивный туризм», раздела 3, части 7. Далее пункт Правил, указанный в условиях этапа
- **По п. 1.6.8 допускается лидирование**
- По п. 6.2.8.б
- Заполнение и сдача декларации на предстартовой проверке не проверяется
- По п. 1.3.1.4 обеспечение участника ВКС не требуется.
- На соревнованиях применяется система электронной отметки SFR. Порядок работы с отметкой на дистанции:

	Станция отметки	Место расположения	Расстояние от станции до чипа, при котором происходит отметка	Примечание
СТАРТ	контактная станция	на линии старта	контактно	Участники должны отметить самостоятельно после третьего звукового сигнала стартовых часов
ПРОХОЖДЕНИЕ ЭТАПА	контактная станция	на входе РЗ этапа	контактно	Участники должны отметить самостоятельно
ОТСЕЧКА НА ЭТАПЕ	контактная станция	перед входом РЗ этапа	контактно	Участники должны отметить самостоятельно после выполнения п. 1.4.7
СНЯТИЕ С ЭТАПА	контактная станция «СНЯТИЕ»	у судьи на выходе из РЗ этапа	контактно	Участники должны отметить самостоятельно
ФИНИШ	контактная станция	на линии финиша	контактно	Участники должны отметить самостоятельно

Крепление контактного ЧИПа рекомендуется на ЛЕВОМ предплечье.

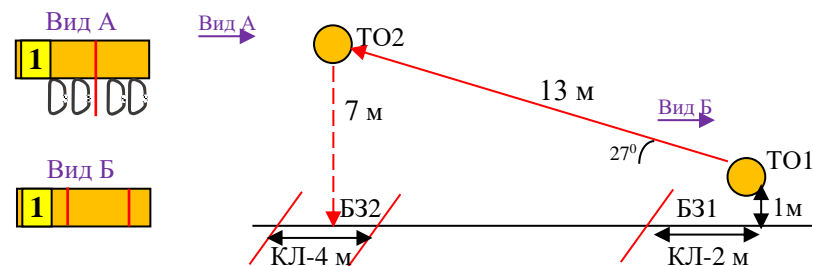
Перечень, параметры, оборудование этапов и условия их прохождения

Старт.

Блок этапов 1-2. Подъём по наклонной навесной переправе - Спуск по перилам. КВ = 10 мин.

Участники проходят блок этапов в следующем порядке:

- 1) первый участник проходит этап 1;
- 2) первый участник организует перила этапов 2;
- 3) первый участник проходит этап 2;
- 4) второй участник проходит этапы 1, 2.



Этап 1. Подъём по наклонной навесной переправе

Оборудование этапа:

ИС – Б31, ТО1 – горизонтальная опора.

Судейские двойные перила для восстановления- исходное положение перил: веревка завязана с провисом на один штык без контрольного ЦС – ОЗ, ТО2 – 4 судейских карабина.

Действия: Восстановление перил по п.7.6.12. Движение по п. 7.9, 7.9.4.4.

Обратное движение: по п. 7.9, 7.9.4(в).

Этап 2. Спуск по перилам

Оборудование этапа:

ИС – ОЗ, ТО2 – 4 судейских карабина

ЦС – Б32, КЛ – границы ОЗ.

Действия: Организация перил по п.7.6. Движение по п.7.12. Снятие перил по п.7.6.15.

Обратное движение: по п. 7.10 по командным перилам или вдоль нитки этапа в Б31, далее до ТО2 по п.7.9, 7.9.4(а) (допускается без сопровождения).

Этап 3. Переправа по параллельным перилам. КВ = 6 мин.

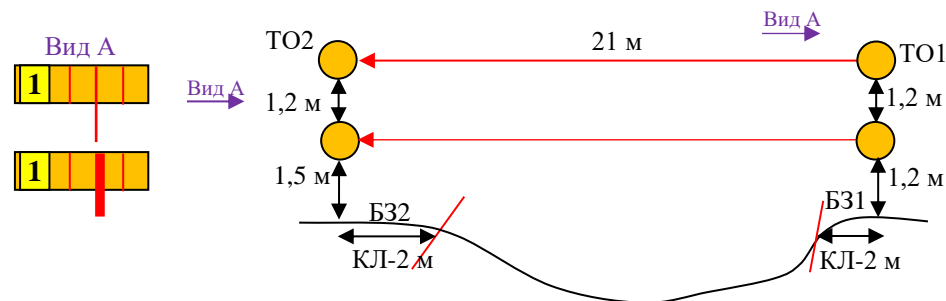
Оборудование этапа:

ИС – Б31, ТО1 – горизонтальные опоры, вспомогательные перила, КЛ – начало ОЗ.

Нижние судейские перила – слэклин, верхние судейские перила. ЦС – Б32, ТО2 – горизонтальные опоры, вспомогательные перила, КЛ – окончание ОЗ.

Действия: Движение по п.7.8.

Обратное движение: по п. 7.8.



Этап 4. Переправа по бревну. КВ = 6 мин.

Оборудование этапа:

ИС – БЗ1, ТО1 – горизонтальные опоры, КЛ – начало ОЗ.

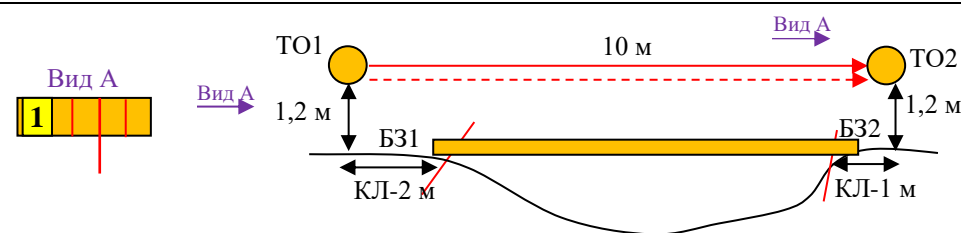
Бревно, судейские перила.

ЦС – БЗ2, ТО2 – горизонтальные опоры, КЛ – окончание ОЗ.

Действия: Движение первого участника по п.7.8. Организация перил по п. 7.6.

Движение второго участника по п.7.8. Снятие перил по п. 7.6.15.

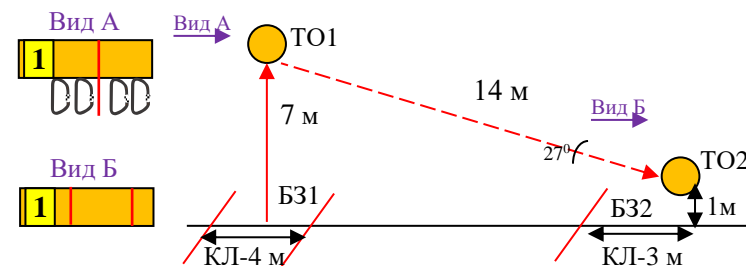
Обратное движение: по п. 7.8.



Блок этапов 5-6. Подъём по перилам - Спуск по наклонной навесной переправе. КВ = 10 мин.

Участники проходят блок этапов в следующем порядке:

- 1) первый участник проходит этап 5 второй участник переходит в БЗ2, движение вдоль нитки этапа не регламентировано;
- 2) организуют перила этапа 6;
- 3) второй участник переходит в БЗ1, движение вдоль нитки этапа не регламентировано;
- 4) первый участник проходит этап 6;
- 5) второй участник проходит этапы 5, 6.



Этап 5. Подъём по перилам

Оборудование этапа:

ИС – БЗ2, КЛ – границы ОЗ.

Судейские перила.

ЦС – ОЗ, ТО1 – 4 судейских карабина.

Действия: Движение первого участника по п.7.10, движение второго участника по п.7.11, 7.11.1(б).

Обратное движение: по п. 7.12.

Этап 6. Спуск по наклонной навесной переправе

Оборудование этапа:

ИС – ОЗ, ТО1 – 4 судейских карабина

ЦС – БЗ3, ТО2 – горизонтальная опора, КЛ – окончание ОЗ.

КОД - вдоль нитки этапа.

Действия: Организация перил по п.7.6. Движение по п. 7.9, 7.9.4(в). Снятие перил по п.7.6.15.

Обратное движение: по п. 7.9, 7.9.4(а), в случае отсутствия командных перил, по КОД, далее по условиям этапа 10 (без сопровождения) и/или этапа 11.

ФИНИШ

Кубок Свердловской области по спортивному туризму на пешеходных дистанциях – «Кубок УрФУ»

полигон «Перегон», 4 км на восток от пос. Северка,

Дата проведения: 20-21 апреля 2024 г.

УСЛОВИЯ СОРЕВНОВАНИЙ В ДИСЦИПЛИНЕ «ДИСТАНЦИЯ – ПЕШЕХОДНАЯ – СВЯЗКА» (спринт)

Класс дистанции: 4

Количество технических этапов: 11

ОКВ: 60 мин.

Длина дистанции указана на схеме дистанции.

- Соревнования проводятся в соответствии с Правилами вида спорта «Спортивный туризм», раздела 3, части 7. Далее пункт Правил, указанный в условиях этапа
- **По п. 1.6.8 допускается лидирование**
- По п. 6.2.8.б
- Заполнение и сдача декларации на предстартовой проверке не проверяется
- По п. 1.3.1.4 обеспечение участника ВКС не требуется.
- На соревнованиях применяется система электронной отметки SFR. Порядок работы с отметкой на дистанции:

	Станция отметки	Место расположения	Расстояние от станции до чипа, при котором происходит отметка	Примечание
СТАРТ	контактная станция	на линии старта	контактно	Участники должны отметить самостоятельно после третьего звукового сигнала стартовых часов
ПРОХОЖДЕНИЕ ЭТАПА	контактная станция	на входе РЗ этапа	контактно	Участники должны отметить самостоятельно
ОТСЕЧКА НА ЭТАПЕ	контактная станция	перед входом РЗ этапа	контактно	Участники должны отметить самостоятельно после выполнения п. 1.4.7
СНЯТИЕ С ЭТАПА	контактная станция «СНЯТИЕ»	у судьи на выходе из РЗ этапа	контактно	Участники должны отметить самостоятельно
ФИНИШ	контактная станция	на линии финиша	контактно	Участники должны отметить самостоятельно

Крепление контактного ЧИПа рекомендуется на ЛЕВОМ предплечье.

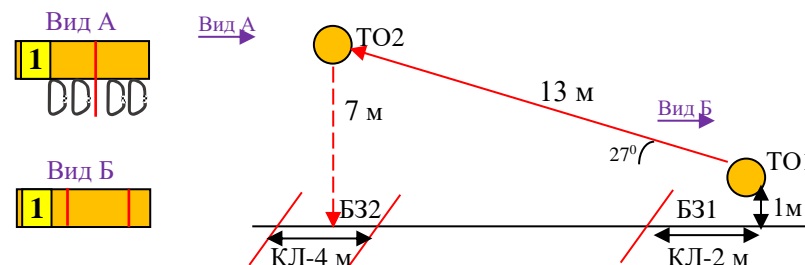
Перечень, параметры, оборудование этапов и условия их прохождения

Старт.

Блок этапов 1-2. Подъём по наклонной навесной переправе - Спуск по перилам. КВ = 10 мин.

Участники проходят блок этапов в следующем порядке:

- 1) первый участник проходит этап 1;
- 2) первый участник организует перила этапов 2;
- 3) первый участник проходит этап 2;
- 4) второй участник проходит этапы 1, 2.



Этап 1. Подъём по наклонной навесной переправе

Оборудование этапа:

ИС – БЗ1, ТО1 – горизонтальная опора.

Судейские двойные перила для восстановления- исходное положение перил: веревка завязана с провисом на один штык без контрольного ЦС – ОЗ, ТО2 – 4 судейских карабина.

Действия: Восстановление перил по п.7.6.12. Движение по п. 7.9, 7.9.4.4.

Обратное движение: по п. 7.9, 7.9.4(в).

Этап 2. Спуск по перилам

Оборудование этапа:

ИС – ОЗ, ТО2 – 4 судейских карабина

ЦС – БЗ2, КЛ – границы ОЗ.

Действия: Организация перил по п.7.6. Движение по п.7.12. Снятие перил по п.7.6.15.

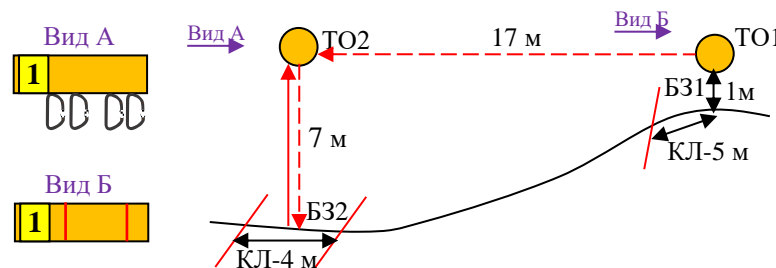
Обратное движение: по п. 7.10 по командным перилам или вдоль нитки этапа в БЗ1, далее до ТО2 по п.7.9, 7.9.4(а) (допускается без сопровождения).

Блок этапов 3-6. Подъём по перилам - Спуск по перилам - Навесная переправа - Спуск по перилам. КВ = 15 мин.

Участники проходят блок этапов в следующем порядке:

- 1) первый участник проходит этап 3, организует перила этапа 4, закрепляет перила этапа 5, при необходимости организует перила этапа 6;
- 2) первый участник проходит этап 4;
- 3) связка переходит в БЗ1, по земле вдоль нитки этапа;
- 4) организуют перила этапа 5 на ТО1;
- 5) первый участник проходит этап 5, организует перила этапа 6;
- 6) первый участник проходит этап 6;
- 7) второй участник проходит этапы 5, 6.

Разрешена организация перил этапа 6 при любом посещении ТО2.

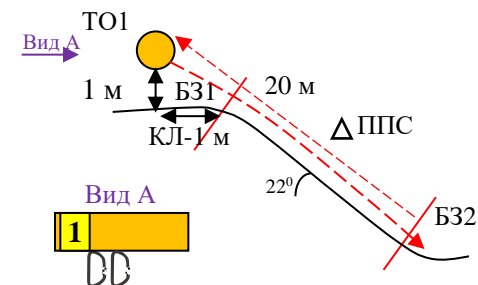


Этап 3. Подъём по перилам	Этап 4. Спуск по перилам	Этап 5. Навесная переправа	Этап 6. Спуск по перилам
<p><u>Оборудование этапа:</u> ИС – БЗ2, КЛ – границы ОЗ. Судейские перила. ЦС – ОЗ; ТО2 – 4 судейских карабина.</p> <p><u>Действия:</u> Движение по п.7.10.</p> <p><u>Обратное движение:</u> по п.7.12.</p>	<p><u>Оборудование этапа:</u> ИС – ОЗ; ТО2 – 4 судейских карабина. ЦС – БЗ2, КЛ – границы ОЗ. ПОД – судейские перила</p> <p><u>Действия:</u> Организация перил по п.7.6. Движение по п.7.12. Снятие перил допускается не производить, либо осуществляется по п.7.6.15.</p> <p>Разрешено использование данных перил на этапе 6.</p> <p><u>Обратное движение:</u> по п.7.10 по ПОД или командным перилам.</p>	<p><u>Оборудование этапа:</u> ИС – БЗ1, ТО1 – горизонтальная опора, КЛ – начало ОЗ. ЦС – ОЗ; ТО2 – 4 судейских карабина. ПОД – судейские перила КОД – вдоль нитки этапа</p> <p><u>Действия:</u> Организация перил по п.7.6. Движение по п.7.9. Снятие перил по п.7.6.15 с ЦС этапа 5, с ЦС блока этапов 3-6, при движении по этапу 6.</p> <p><u>Обратное движение:</u> по п.7.9 по командным перилам или по п.7.10 в БЗ2 по ПОД, далее в БЗ1 по КОД.</p>	<p><u>Оборудование этапа:</u> ИС – ОЗ; ТО2 – 4 судейских карабина. ЦС – БЗ2, КЛ – границы ОЗ. ПОД – судейские перила</p> <p><u>Действия:</u> Организация перил по п.7.6. Движение по п.7.12. Снятие перил по п.7.6.15.</p> <p><u>Обратное движение:</u> по п.7.10 по ПОД или командным перилам.</p>

Блок этапов 7–8. Подъём по склону – Спуск по склону. КВ = 12 мин.

Участники проходят блок этапов в следующем порядке:

- 1) первый участник проходит этап 7;
- 2) второй участник проходит этапы 7;
- 3) первый участник проходит этап 8;
- 4) второй участник проходит этапы 8;



Этап 7. Подъём по склону.

Оборудование этапа:
ИС – БЗ1, КЛ – начало ОЗ.
ППС – судейская петля 1 шт.
ЦС – БЗ2, ТО1 – 2 судейских карабина перила, КЛ – окончание ОЗ.

Действия: Движение первого участника по п.7.4. Организация перил по п.7.6. Движение второго участника по п.7.11, 7.11.1(б).
Снятие перил не производится.

Обратное движение: по КОД.

Этап 8. Спуск по склону.

Оборудование этапа:
ИС – БЗ2, ТО1 – 2 судейских карабина, КЛ – начало ОЗ.
ЦС – БЗ1, КЛ – окончание ОЗ.

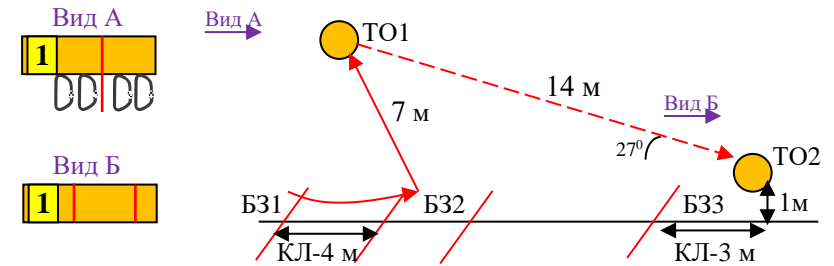
Действия: Организация перил по п.7.6. Движение по п.7.12. Снятие перил по п.7.6.15.

Обратное движение: по п.7.10 или по КОД (по рельефу вдоль своей нитки этапа).

Блок этапов 9-11. Переправа методом "вертикальный маятник" - Подъём по перилам - Спуск по наклонной навесной переправе. КВ = 10 мин.

Участники проходят блок этапов в следующем порядке:

- 1) проходят этап 9;
- 2) первый участник проходит этап 10, второй участник переходит в БЗ3, движение вдоль нитки этапа не регламентировано;
- 3) организуют перила этапа 11;
- 4) второй участник переходит в БЗ2, движение вдоль нитки этапа не регламентировано;
- 5) первый участник проходит этап 11;
- 6) второй участник проходит этапы 10, 11.



Этап 9. Переправа методом "вертикальный маятник"	Этап 10. Подъём по перилам	Этап 11. Спуск по наклонной навесной переправе
<p><u>Оборудование этапа:</u> ИС – БЗ1, КЛ – начало ОЗ. Судейские перила. ЦС – БЗ2, КЛ – окончание ОЗ. КОД - вдоль нитки этапа. <u>Действия:</u> Движение по п. 7.15, 7.15.2(а). <u>Обратное движение:</u> по КОД.</p>	<p><u>Оборудование этапа:</u> ИС – БЗ2, КЛ – границы ОЗ. Судейские перила. ЦС – ОЗ, ТО1 – 4 судейских карабина <u>Действия:</u> Движение первого участника по п.7.10, движение второго участника по п.7.11, 7.11.1(б). <u>Обратное движение:</u> по п. 7.12.</p>	<p><u>Оборудование этапа:</u> ИС – ОЗ, ТО1 – 4 судейских карабина ЦС – БЗ3, ТО2 – горизонтальная опора, КЛ – окончание ОЗ. КОД - вдоль нитки этапа. <u>Действия:</u> Организация перил по п.7.6. Движение по п. 7.9, 7.9.4(в). Снятие перил по п.7.6.15. <u>Обратное движение:</u> по п. 7.9, 7.9.4(а), в случае отсутствия командных перил, по КОД, далее по условиям этапа 10 (без сопровождения) и/или этапа 11.</p>

ФИНИШ