

**Городские соревнования по спортивному туризму - официальное спортивное мероприятие  
муниципального образования город «Екатеринбург»**

(дисциплина: дистанция-лыжная-связка)

**Снежинка-2020**

г. Екатеринбург, лесопарк «Семь ключей»,  
л/б ст. Екатеринбург-Сортировочный.

Дата проведения: 13 декабря 2020 г.

**Дистанция - лыжная - связка (короткая). 2 класс.**

**Перечень, параметры, оборудование этапов и условия их прохождения.**

Класс дистанции — 2 Длина дистанции — 800 м. Суммарный набор высоты — 21 м. Количество этапов – 3 Количество блоков - 0	Количество зачетных этапов по Регламенту — 4 Старт – согласно программе. Стартовый интервал – согласно стартовому протоколу. ОКВ — 1 час 00 мин.
---	---

**Старт.**

Расстояние до ЗХЛ этапа 1 – 10 м. Суммарный набор высоты: 0 м. Перед этапом – ЗСЛ, ЗХЛ, ЗОЛ. От ЗХЛ до этапа 1 – 40 м – движение без лыж по маркировке.

**Этап 1. Переправа по бревну (2 класс). КВ = 5 мин.**

*Параметры этапа:*

Длина этапа	Длина бревна	ТО1 от КЛ	ТО2 от КЛ
12 м	8 м	1,5 м	2,5 м

*Оборудование этапа:*

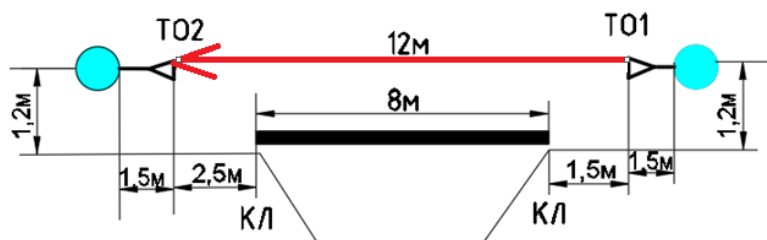
ИС – БЗ, ОЗ-КЛ, ТО1 – 1 судейский карабин на судейской петле 1,5 м.

Судейские перила

ЦС – БЗ, ОЗ-КЛ, ТО2 – 1 судейский карабин на судейской петле 1,5 м.

*Действия:* Движение участников по п. 7.8.

*Обратное движение:* по п. 7.8.



Расстояние до ЗХЛ этапа 2 – 30 м. Суммарный набор высоты: 0 м. Перед этапом – ЗСЛ, ЗХЛ, ЗОЛ.

**Этап 2. Переправа по параллельным перилам.(3 класс). КВ = 7 мин**

*Параметры этапа:*

Длина этапа	Расстояние от ТО2 до ОЗ	Расстояние от ТО1 до ОЗ	Глубина оврага	Высота нижних горизонтальных опор над землёй	Расстояние между горизонтальными опорами
23,5 м	2,0 м	3,0 м	до 7 м	1,6 м	1,2 м

*Оборудование этапа:*

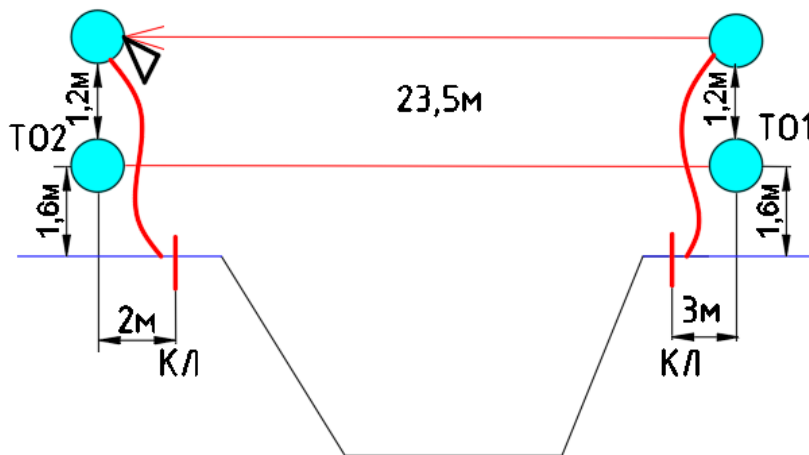
ИС – БЗ, ОЗ-КЛ, ТО1 – горизонтальные опоры, вспомогательные перила.

Нижние судейские перила(лента), верхние судейские перила.

ЦС – БЗ, ОЗ-КЛ, ТО2 – горизонтальные опоры, 1 судейский карабин на верхней опоре вспомогательные перила.

Действия: Движение по п. 7.8.

Обратное движение: по п. 7.8.



Расстояние до этапа 5 – 400 м. Суммарный набор высоты: 0 м. Перед этапом – ЗСЛ, ЗХЛ, ЗОЛ. От ЗХЛ до этапа – 10 м – движение без лыж по маркировке

**Этап 3. Переправа методом «вертикальный маятник» (3 класс). КВ = 5 мин.**

Параметры этапа:

Длина этапа	Высота ТО2 над землей
5 м	9 м

Оборудование этапа:

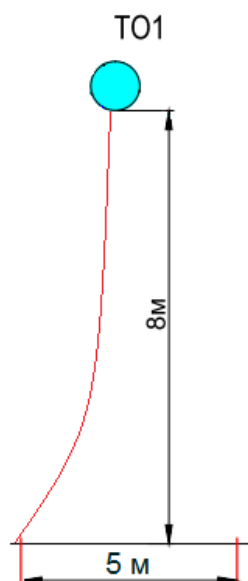
ИС – БЗ, ОЗ-КЛ.

Судейские перила.

ЦС – БЗ, ОЗ-КЛ.

Действия: Первый участник имеет право зайти за судейскими перилами в ОЗ. Движение участников по п.7.15.

Обратное движение: КОД.



Расстояние до финиша 360 м. Суммарный набор высоты: 21 м.

**ФИНИШ**