

Первенство Свердловской области по спортивному туризму среди юношей/девушек
Первенство Свердловской области по спортивному туризму среди юниоров/юниорок
(дисциплина: дистанция-лыжная-связка)

Снежинка-2022

г. Березовский, м/н Шиловский,
ДЗОЛ «Зарница»

Дата проведения: 18 декабря 2022

Дистанция – лыжная - связка (короткая). 3 класс.

Класс дистанции: 3

Количество технических этапов: 6.

Общая протяжённость дистанции: 3350 м.

ОКВ: 80 минут

- Соревнования проводятся в соответствии с Правилами вида спорта «Спортивный туризм», раздела 3, части 5. Далее пункт Правил, указанный в условиях этапа.
- Заполнение и сдача декларации на предстартовой проверке не проверяется.
- По п. 6.2.9(б).
- При движении по КОД допускается перемещение участника как в сторону ИС, так и в сторону ЦС этапа.
- На соревнованиях применяется система электронной отметки SPORTident. Порядок работы с отметкой на дистанции:

	Станция отметки	Место расположения	Расстояние от станции до чипа, при котором происходит отметка	Примечание
СТАРТ	отсутствует	-	-	Старт осуществляется по третьему звуковому сигналу стартовых часов
ПРОХОЖДЕНИЕ ЭТАПА	отсутствует			
СНЯТИЕ С ЭТАПА	контактная станция «СНЯТИЕ»	у судьи на выходе из рабочей зоны этапа	контактно	Участник должен отметить самостоятельно
КОНТРОЛЬ ПРОХОЖДЕНИЯ ДТСТАНЦИИ	бесконтактная станция	на дистанции	1.8 м и менее	
ФИНИШ	бесконтактная станция	на линии финиша	при пересечении линии финиша	

Крепление ЧИПа рекомендуется на ЛЕВОМ плече.

Перечень, параметры, оборудование этапов и условия их прохождения

Старт.

Расстояние до этапа 1 – 50 м.

От ЗХЛ до ИС этапа – 30 м – движение без лыж по маркировке. От ЦС этапа до ЗХЛ – 25 м. – движение без лыж по маркировке.

Этап 1. Переправа по бревну. КВ-6мин.

Оборудование этапа:

ИС - БЗ, ТО2 – горизонтальная опора, 1 судейский карабин, КЛ-начало ОЗ.

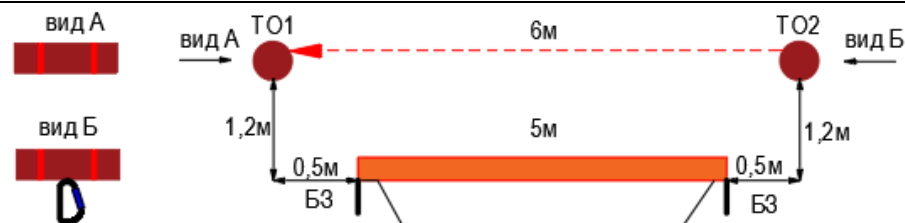
Бревно

ЦС – БЗ, ТО1 - горизонтальная опора, КЛ-окончание ОЗ.

КОД - по коридору этапа.

Действия: Движение первого участника по п. 7.2. Организация перил по п. 7.6. Движение второго участника по п. 7.8. Снятие перил по п. 7.6.15.

Обратное движение: по КОД.



Расстояние до этапа 2 – 50 м.

От ЗХЛ до ИС этапа 2 – 10 м – движение без лыж по маркировке. От ЦС этапа до ЗХЛ – 25 м. – движение без лыж по маркировке.

Этап 2. Навесная переправа. КВ-6 мин.

Оборудование этапа:

ИС - БЗ, ТО1 – горизонтальная опора, КЛ-начало ОЗ.

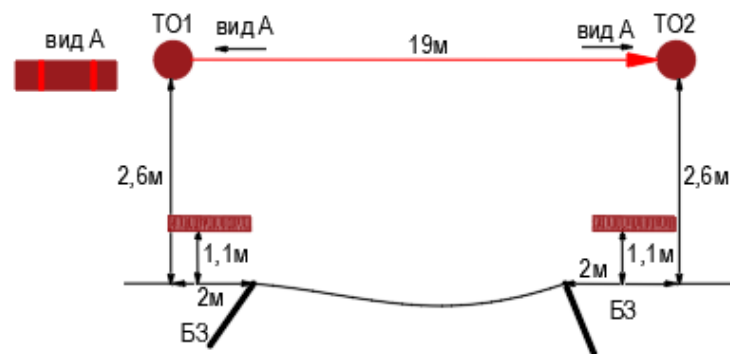
Судейские двойные перила для восстановления-исходное положение перил:

веревка завязана с провисом на один штык без контрольного.

ЦС – БЗ, ТО2 - горизонтальная опора, КЛ-окончание ОЗ.

Действия: Восстановление перил по п. 7.6.12. Движение по п.7.9.

Обратное движение: по п.7.9.



Расстояние до этапа 3 – 1150 м.

От ЗХЛ до ИС этапа 3 – 20 м – движение без лыж по маркировке. От ЦС этапа до ЗХЛ – 25 м. – движение без лыж по маркировке.

Этап 3. Переправа по параллельным перилам. КВ = 10 мин.

Оборудование этапа:

ИС – БЗ, КЛ-начало ОЗ, ТО1 – горизонтальные опоры, 1 судейский карабин на верхней опоре, вспомогательные перила.

Нижние судейские перила (слэक्лайн).

ЦС – БЗ, КЛ - окончание ОЗ, ТО2 – горизонтальные опоры, вспомогательные перила.

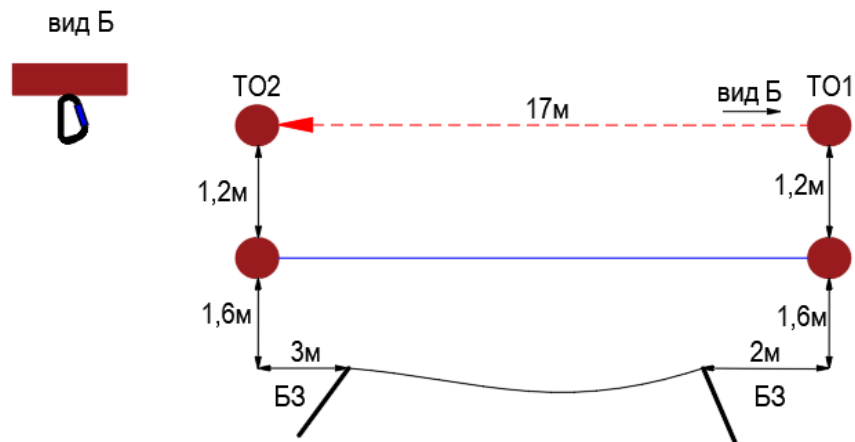
КОД - по коридору этапа.

Действия: Участники закрепляют перила на верхней опоре ТО2.

Переходят до ТО1 по коридору этапа (движение не регламентируется).

Организация перил по п.7.6. Движение по п. 7.8. Снятие перил по п. 7.6.15.

Обратное движение: по КОД.



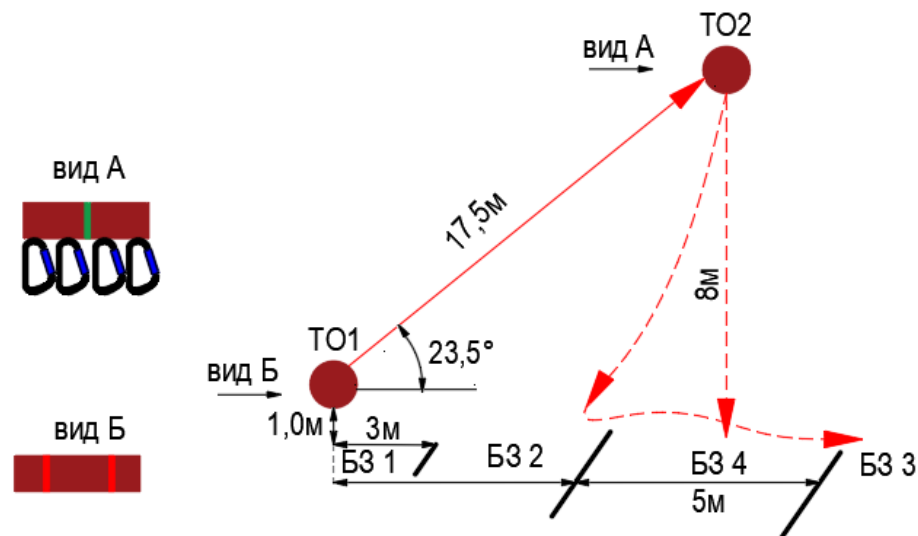
Расстояние до блока этапов 4-5-6 – 1300 м.

От ЗХЛ до ИС этапа 4 – 30 м – движение без лыж по маркировке. От ЦС блока до ЗХЛ – 20 м. – движение без лыж по маркировке.

БЛОК ЭТАПОВ 4-5-6. Подъем по наклонной навесной переправе – Спуск по перилам - Переправа методом «вертикальный маятник». КВ = 12 мин

Участники проходят блок этапов в следующем порядке:

- 1) Восстанавливают перила этапа 4;
- 2) Первый участник проходит этапы 4, 5;
- 3) Второй участник проходит этапы 4, 5
- 4) Участники переходят из БЗ4 в БЗ2.
- 5) Проходят этап 6.



Этап 4. Подъем по наклонной навесной переправе.	Этап 5. Спуск по перилам	Этап 6. Переправа методом «вертикальный маятник»
<p><u>Оборудование этапа:</u> ИС – БЗ1, ТО1 - горизонтальная опора, КЛ - начало ОЗ, Судейские двойные перила для восстановления-исходное положение перил: веревка завязана с провисом на один штык без контрольного. ЦС - ОЗ, ТО2 - 4 судейских карабина. <u>Действия:</u> Восстановление судейских перил по п.7.6.12. Движение по п.7.9, 7.9.4.4. <u>Обратное движение:</u> по п.7.9, 7.9.4(в).</p>	<p><u>Оборудование этапа:</u> ИС – ОЗ, ТО2 – 4 судейских карабина. ЦС – БЗ4. <u>Действия:</u> организация перил по п. 7.6, движение по п.7.12, снятие перил не производится, перила используются на этапе 6. <u>Обратное движение:</u> В случае отсутствия возможности вернуться по своим перилам по п.7.11, 7.11.1(б), движение по КОД до ТО1, далее до ТО2 по п.7.9, 7.9.4.4.(допускается без сопровождения).</p>	<p><u>Оборудование этапа:</u> ИС – БЗ2, КЛ-начало ОЗ. Перила, наведенные при прохождении этапа 5. ЦС – БЗ3, КЛ-окончание ОЗ. КОД - по коридору этапа. <u>Действия:</u> движение участников по п.7.15, 7.15.2(а), снятие перил по п.7.6.15. <u>Обратное движение:</u> движение по КОД, при необходимости вернуться на ТО2, движение по КОД до ТО1, далее по п.7.9, 7.9.4.4.(допускается без сопровождения)..</p>

Расстояние до финиша 800 м.

ФИНИШ