

# Чемпионат Уральского федерального округа по спортивному туризму (дисциплина : дистанция - пешеходная - группа)

09-11 октября 2020 года

ст. Северка, г. Екатеринбург, Свердловская обл.

## УСЛОВИЯ СОРЕВНОВАНИЙ В ДИСЦИПЛИНЕ «ДИСТАНЦИЯ - ПЕШЕХОДНАЯ - ГРУППА» (спринт)

<b>Класс дистанции</b> - 4 <b>Количество этапов</b> - 12 <b>Длина дистанции</b> — до 2000 м <b>Суммарный набор высоты</b> - 25 м <b>Контрольное время дистанции</b> - 90 мин	<b>Район проведения:</b> окрестности г. Екатеринбург <b>Место проведения:</b> полигон в районе ст. Северка <b>Дата старта:</b> 09 октября 2020 г. <b>Время старта:</b> согласно программы <b>Стартовый интервал:</b> согласно стартовому протоколу <b>Система оценки нарушений:</b> бесштрафовая по п.6.2
--	--

- Заполнение и сдача декларации на предстартовой проверке не проверяется
- По п. 6.2.8а
- На всем протяжении дистанции допускается лидирование.

### ПЕРЕЧЕНЬ ЭТАПОВ, ПАРАМЕТРЫ, ОБОРУДОВАНИЕ И УСЛОВИЯ ПРОХОЖДЕНИЯ

#### СТАРТ

Расстояние до этапа -

#### **Блок этапов 1-2. Подъем по навесной переправе — Спуск по перилам. КВ=12 мин**

Участники проходят блок этапов в следующем порядке:

- 1) Проходят этап 1 по условиям этапа.
- 2) Проходят этап 2 по условиям этапа.

#### **Этап 1. Подъем по навесной переправе**

*Параметры этапа:*

Длина этапа	Крутизна	Расстояние от ТО2 до КЛ
17м	20°	2 м

*Оборудование этапа:*

ИС-БЗ, ТО1 - горизонтальное бревно, КЛ - начало ОЗ.

судейские перила навесной переправы для восстановления(закреплены на 1 полуштык, длина свободного конца – 2 м.)

ЦС-ОЗ, ТО2 - 3 судейских карабина в ОЗ.

*Действия:* восстановление перил по п.7.6.12, движение первого участника по п.7.9 с самостраховкой по 7.9.4, остальные участники по п.7.9 с ВКС по 7.9.4.

*Обратное движение:* по п.7.9 с ВКС по 7.9.4.

#### **Этап 2. Спуск по перилам**

*Параметры этапа:*

Длина этапа	Крутизна
7м	90°

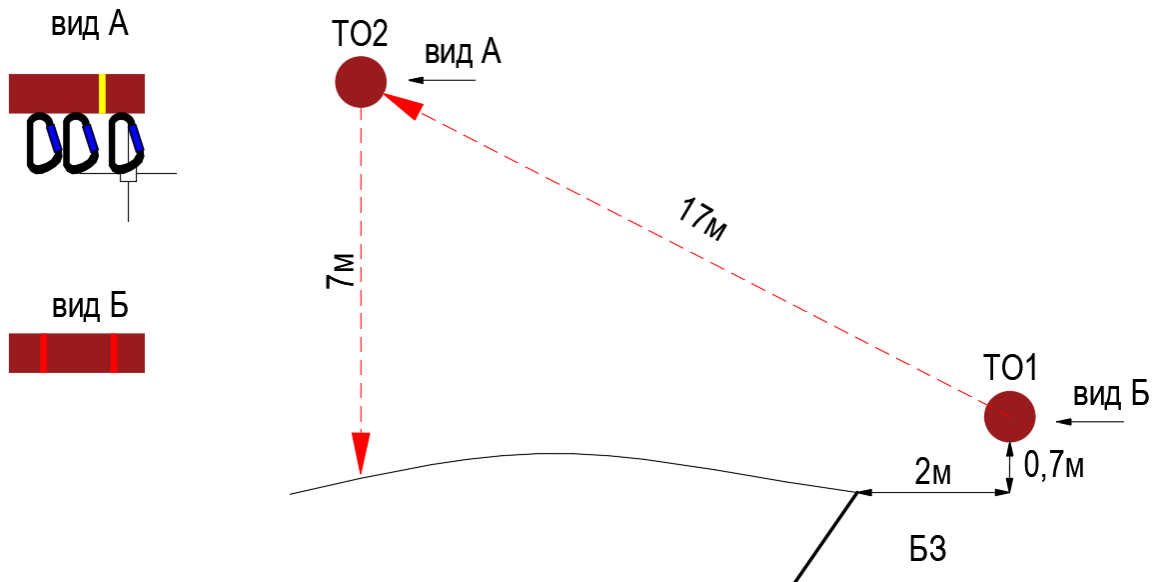
*Оборудование этапа:*

ИС-ОЗ, ТО2 - 3 судейских карабина в ОЗ.

ЦС-БЗ

*Действия:* организация перил п.7.6, спуск по перилам с ВКС п.7.12, снятие перил п.7.6.15.

*Обратное движение:* в случае невозможности вернуться по п. 7.11(7.11.16) по своим перилам, движение по земле до ТО1, далее по условиям этапа 1.



Расстояние до этапа -

**Блок этапов 3-4-5. Подъем по перилам - Навесная переправа - Спуск по перилам. КВ=15 мин**

Участники проходят блок этапов в следующем порядке:

- 1) Первый участник поднимается к ТО1 по условиям этапа 3.
- 2) Закрепляет на ТО1 перила этапа 4.
- 3) Спускается с ТО1 по условиям этапа 5.
- 4) Остальные участники переходят на ИС блока (движение не регламентировано).
- 5) Организуют перила этапа 4.
- 6) Проходят этап 4 по условиями.
- 7) Проходят этап 5 по условиями.
- 8) Этап 3 проходит один участник, этап 4 проходят 3 участника, этап 5 проходят все участники..

Пункты 2, 5 допускается выполнять одновременно.

**Этап 3. Подъем по перилам**

Параметры этапа:

Длина этапа	Крутизна
7м	90°

Оборудование этапа:

ИС-БЗ,

Судейские перила

ЦС-ОЗ, ТО1 - 3 судейских карабина в ОЗ

Действия: подъем по перилам с самостраховкой п.7.10.

Обратное движение: спуск с самостраховкой к судейским перилам по п.7.10.

**Этап 4. Навесная переправа**

Параметры этапа:

Длина этапа	Крутизна	Расстояние от ТО2 до КЛ
22м	до 10°	2 м

Оборудование этапа:

ИС-БЗ, ТО2 - horiz. бревно, КЛ - начало ОЗ.

ЦС-ОЗ, ТО1 - 3 судейских карабина в ОЗ.

Действия: организация перил п.7.6, движение участников п.7.9, снятие перил п.7.6.15 разрешено с ТО1, в движении по этапу 5, с ЦС блока.

Обратное движение: по навесной переправе п.7.9, в случае невозможности вернуться по своим перилам - по условиям блока.

**Этап 5. Спуск по перилам**

Параметры этапа:

Длина этапа	Крутизна
7м	90°

Оборудование этапа:

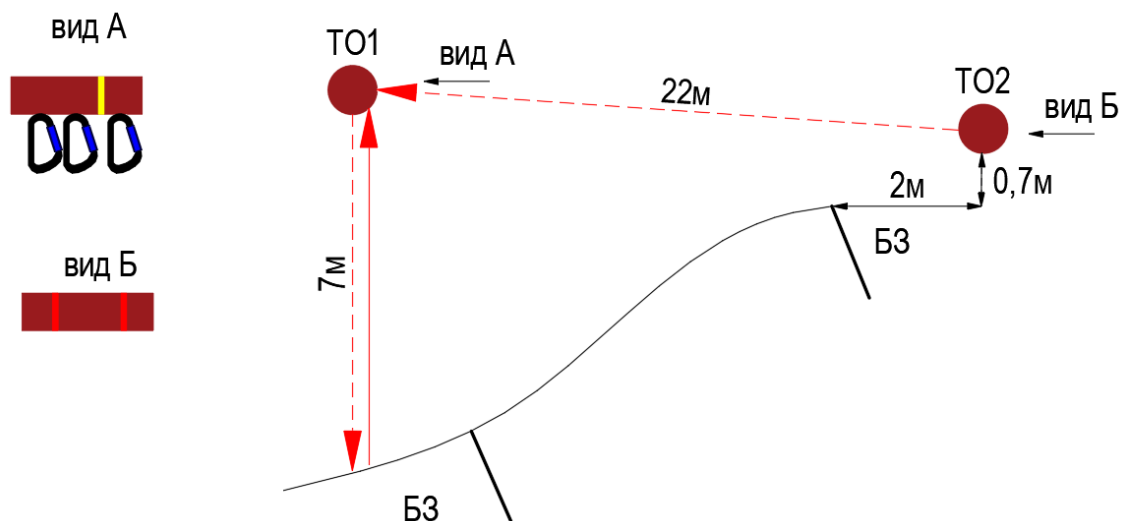
ИС-ОЗ, ТО1 - 3 суд. карабина в ОЗ.

Судейские перила

ЦС-БЗ

Действия: спуск по перилам с ВКС п.7.12.

Обратное движение: подъем по судейским перилам по п.7.11.(7.11.16).



Расстояние до этапа –

**Этап 6. Переправа по бревну. КВ=10мин.**

Параметры:

Длина этапа	Длина бревна	Расстояние от ТО1 до КЛ	Расстояние от ТО2 до КЛ
10 м	8 м	1 м	1 м

Оборудование этапа:

ИС-БЗ, ТО1 - гор. бревно, КЛ — начало ОЗ

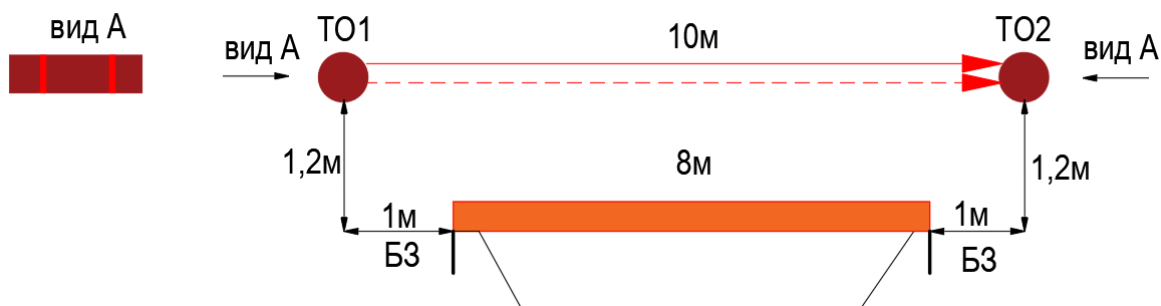
бревно, судейские перила

ЦС-БЗ, ТО2 — гор. бревно, КЛ — конец ОЗ

КОД – сбоку от этапа.

Действия: движение первого участника ногами по бревну со страховкой по п.7.3 с самостраховкой к судейским перилам по п.7.8. Организация перил по п. 7.6, движение остальных участников ногами по бревну по п. 7.8, снятие перил по п. 7.6.15.

Обратное движение: в случае невозможности вернуться по условиям этапа – движение по КОД.



Расстояние до этапа –

**Этап 7. Переправа по параллельным перилам. КВ=10 мин**

Параметры:

Длина этапа	Расстояние от ТО1 до КЛ	Расстояние от ТО2 до КЛ
20 м	2 м	3 м

Оборудование этапа:

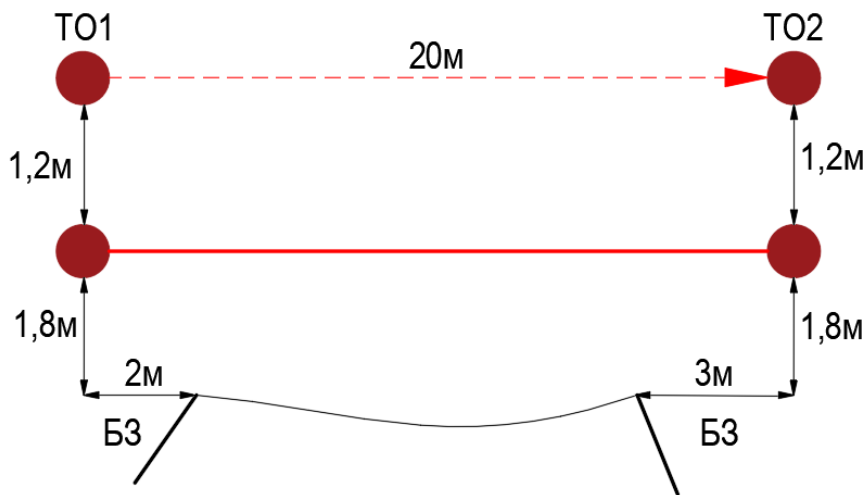
ИС-БЗ, ТО1 - гор. бревна, КЛ - начало ОЗ.

верхние судейские перила для восстановления(закреплены на 1 полуштык на нижней опоре ТО1, длина свободного конца – 2 м.), нижние судейские перила(слеклайн).

ЦС-БЗ, ТО2 - гор. бревна, КЛ - конец ОЗ.

Действия: восстановление верхних перил по п.7.6.12, участники переправляется п.7.8.

Обратное движение: по условиям этапа.



Расстояние до этапа -

**Этап 8. Подъем по склону. КВ=10 мин.**

Параметры этапа:

Длина этапа	Крутизна склона	Расстояние от ТО1 до КЛ
30 м	20°	1 м

Оборудование этапа:

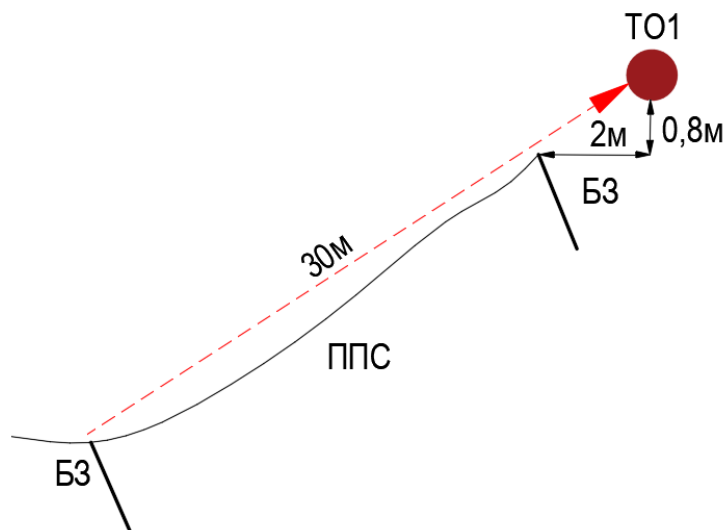
ИС-БЗ, КЛ - начало ОЗ.

ППС – 1 суд. петля

ЦС-БЗ, ТО1 - гор. бревно, КЛ - конец ОЗ.

Действия: подъем первого участника п.7.4, организация перил п.7.6, движение остальных участников по п.7.11(7.11.1б), снятие перил п.7.6.15.

Обратное движение: По п.7.12 по своим перилам.



Расстояние до этапа - 10 м

**Этап 9. Спуск по склону. КВ=12 мин**

Длина этапа	Длина участка ТО1-ТО2	Длина участка ТО2-ЦС	Крутизна склона
30 м	16 м.	14 м	20°

Оборудование этапа:

ИС-БЗ, ТО1 – 3 суд. карабина, КЛ - начало ОЗ.

ТО2 – 3 судейских карабина. ОЗ.

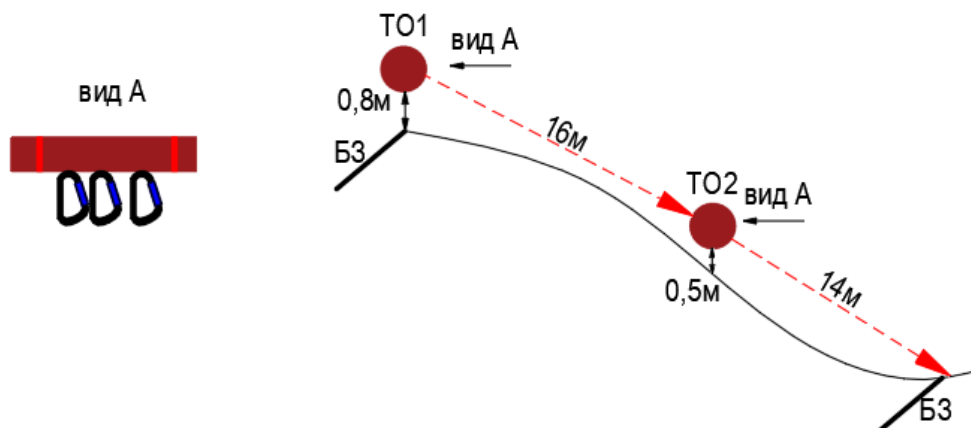
ЦС-БЗ, КЛ - окончание ОЗ.

Действия: Организация перил по п.7.6 на каждом участке отдельно(ТО1-ТО2; ТО2-ЦС), движение на обоих участках по перилам с ВКС п.7.12, снятие перил с первого участка ТО1-ТО2 по п.7.6.15

допускается с ТО2, при движении по участку ТО2-ЦС, а также с ЦС этапа. Снятие перил ТО2-ЦС по п. 7.6.15 с ЦС этапа.

В коридоре на участке ТО1-ТО2 и ТО2-ЦС может находиться по одному участнику. На ТО2 могут находиться 2 участника, допускается страховка с ТО2.

Обратное движение: В случае отсутствия возможности вернуться по своим перилам по 7.11(7.11.16) - КОД по нитке этапа.



Расстояние до этапа -

**Блок этапов 10-11-12. Подъём по навесной переправе - Спуск по навесной переправе - Переправа методом Вертикальный маятник. КВ=12 мин.**

Участники проходят блок этапов в следующем порядке:

- 1) Первый участник проходит этап 10 по условиям.
- 2) Организует перила этапа 12
- 3) Проходит этап 11 по условиям
- 4) Участники проходят этап 12 по условиям.
- 5) Этап 10 проходит один участник, этап 11 проходит один участник, этап 12 проходят все участники.

**Этап 10. Подъём по навесной переправе**

Параметры этапа:

Длина этапа	Крутизна	Расстояние от ТО1 до КЛ
15м	22°	2 м

Оборудование этапа:

ИС-БЗ, ТО1 - гор. бревно, КЛ — начало ОЗ.

Двойные судейские перила для восстановления(закреплены на 1 полуштык, длинна свободного конца – 2 м.)

ЦС-ОЗ, ТО2 - 3 суд. карабина

Действия: восстановление судейских перил п.7.6.12, движение участника по навесной переправе п.7.9 с самостраховкой по п.7.9.4.

Обратное движение: по навесной переправе по п.7.9 с ВКС.

**Этап 11. Спуск по навесной переправе**

Параметры этапа:

Длина этапа	Крутизна	Расстояние от ТО1 до КЛ
15м	22°	2 м

Оборудование этапа:

ИС-ОЗ, ТО2 - 3 суд. карабина

судейские перила навесной переправы

ЦС-БЗ, ТО1 - гор. бревно, КЛ — конец ОЗ

Действия: движение участника по навесной переправе по п.7.9. с ВКС.

Обратное движение: по навесной переправе по п. 7.9 с ВКС.

**Этап 12. Переправа Вертикальный маятник**

Параметры этапа:

Длина этапа	Высота ТО3 над землей	Расстояние от ТО1 до КЛ	Расстояние от ТО3 до КЛ
5 м	7 м	8 м	2 м

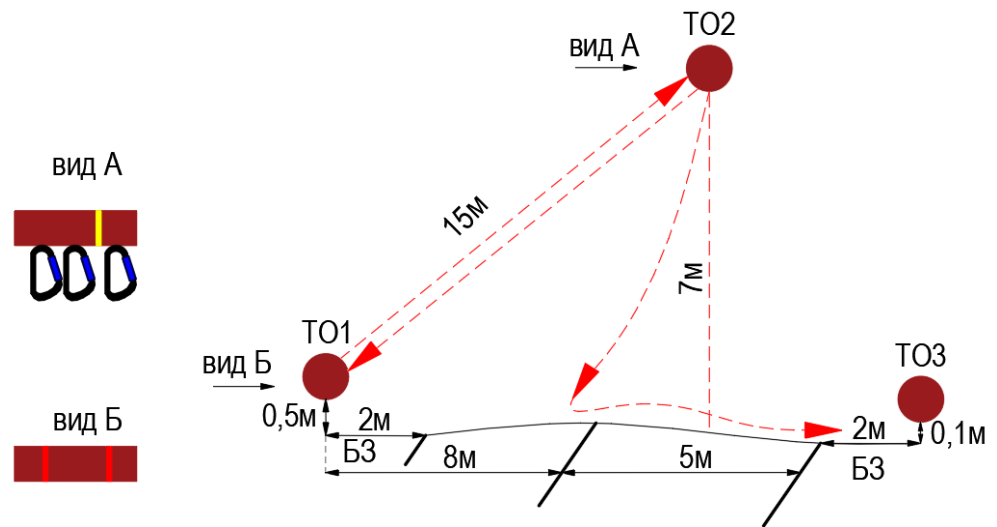
Оборудование этапа:

ИС-БЗ, ТО1 — гор. бревно, КЛ - начало ОЗ.  
судейские перила

ЦС-БЗ, ТО3 — суд. петля, КЛ - конец ОЗ.

Действия: Организация перил по п.7.6 , участники переправляются п.7.15, снятие перил п.7.6.15.

Обратное движение: КОД по нитке этапа.



Расстояние до финиша -  
**ФИНИШ**