

Чемпионат Свердловской области по спортивному туризму (дисциплина : дистанция - пешеходная)

09-11 октября 2020 года

ст. Северка, г. Екатеринбург, Свердловская обл.

УСЛОВИЯ СОРЕВНОВАНИЙ В ДИСЦИПЛИНЕ «ДИСТАНЦИЯ - ПЕШЕХОДНАЯ» (спринт)

Класс дистанции - 3 Количество этапов - 8 Длина дистанции — до 1500 м Суммарный набор высоты - 25 м Контрольное время дистанции - 70 мин	Район проведения: окрестности г. Екатеринбург Место проведения: полигон в районе ст. Северка Дата старта: 11 октября 2020 г. Время старта: согласно программы Стартовый интервал: согласно стартовому протоколу Система оценки нарушений: бесштрафовая по п.6.2
---	--

- Заполнение и сдача декларации на предстартовой проверке не проверяется

- По п. 6.2.8а

ПЕРЕЧЕНЬ ЭТАПОВ, ПАРАМЕТРЫ, ОБОРУДОВАНИЕ И УСЛОВИЯ ПРОХОЖДЕНИЯ

СТАРТ

Расстояние до этапа -

Блок этапов 1-2. Подъем по перилам - Спуск по навесной переправе. КВ=10мин

Участник проходит блок этапов в следующем порядке:

1) Восстанавливает перила этапа 2.

2) Переходит по нитке на ИС блока.

1) Проходит этап 1 по условиям этапа.

2) Проходит этап 2 по условиям этапа.

Этап 1. Подъем по перилам

Параметры этапа:

Длина этапа	Крутизна
7м	90°

Оборудование этапа:

ИС – БЗ

Судейские перила

ЦС-ОЗ, ТО2 - 3 судейских карабина в ОЗ.

Действия: движение по п.7.10.

Обратное движение: по судейским перилам по п.7.10.

Этап 2. Спуск по навесной переправе

Параметры этапа:

Длина этапа	Крутизна	Расстояние от ТО1 до КЛ
17м	20°	2 м

Оборудование этапа:

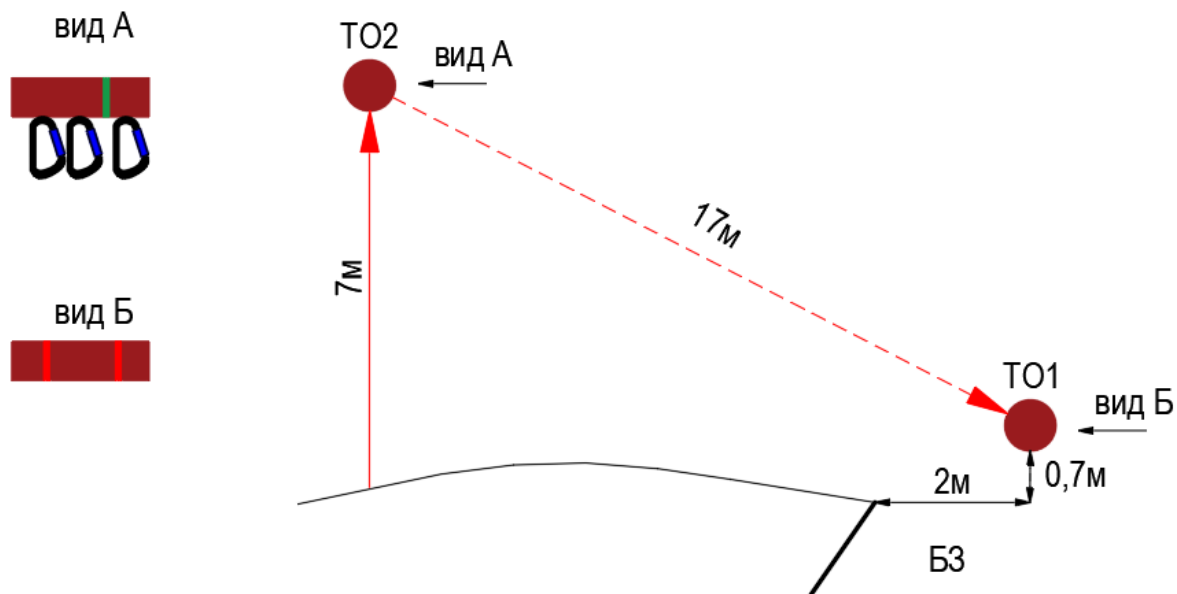
ИС-БЗ, ТО1 - горизонтальное бревно, КЛ - начало ОЗ.

Двойные судейские перила для восстановления(закреплены на 1 полуштык, длинна свободного конца – 2 м.)

ЦС-ОЗ, ТО2 - 3 судейских карабина в ОЗ.

Действия: восстановление перил по п.7.6.12 до начала работы на блоке, организация перил для дополнительной самостраховки по п.7.6, движение участника по п.7.9, снятие доп. перил по п.7.6.15.

Обратное движение: по п.7.9 с самостраховкой по п.7.9.4а.



Расстояние до этапа –

Этап 3. Переправа по бревну. КВ=6мин.

Параметры:

Длина этапа	Длина бревна	Расстояние от ТО1 до КЛ	Расстояние от ТО2 до КЛ
10 м	8 м	1 м	1 м

Оборудование этапа:

ИС-БЗ, ТО1 - гор. бревно, КЛ — начало ОЗ

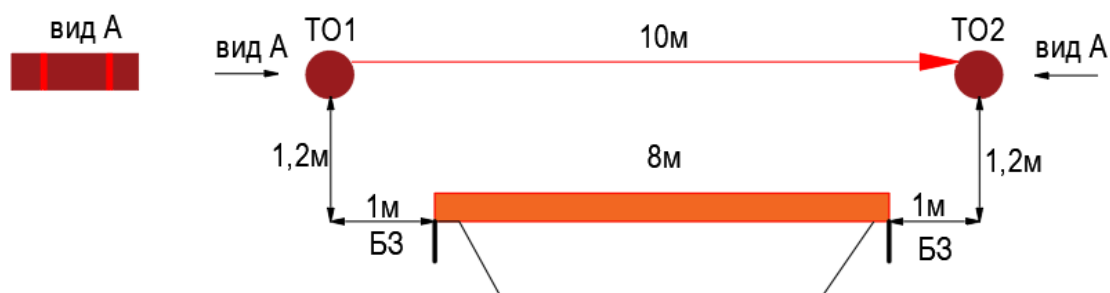
бревно, судейские перила

ЦС-БЗ, ТО2 — гор. бревно, КЛ — конец ОЗ

КОД – сбоку от этапа.

Действия: движение участника ногами по бревну по п.7.8.

Обратное движение: по п.7.8.



Расстояние до этапа -

Этап 4. Подъем по склону. КВ=8 мин.

Параметры этапа:

Длина этапа	Крутизна склона	Расстояние от ТО1 до КЛ
30 м	20°	1 м

Оборудование этапа:

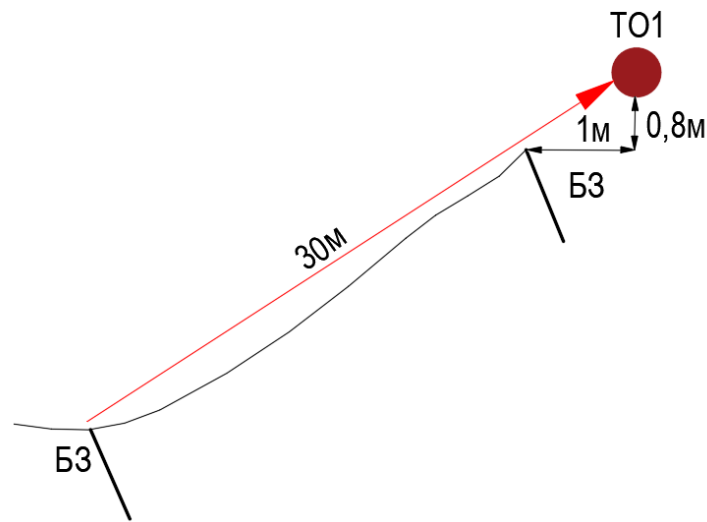
ИС-БЗ, КЛ - начало ОЗ.

Судейские перила

ЦС-БЗ, ТО1 - гор. бревно, КЛ - конец ОЗ.

Действия: движение участника по п.7.10.

Обратное движение: По п.7.10.



Расстояние до этапа - 10 м

Блок этапов 5-6. Спуск по склону - Спуск по склону. КВ=12 мин

Участник проходит блок этапов в следующем порядке:

- 1) Проходит этап 5 (ТО1 — ТО2) по условиям этапа.
- 2) Проходит этап 6 (ТО2 - ЦС) по условиям этапа.

Этап 5. Спуск по склону

Параметры этапа:

Длина этапа	Крутизна склона	Расстояние от ТО1 до КЛ
16 м	20°	1 м

Оборудование этапа:

ИС-БЗ, ТО1 -3 суд. карабина, КЛ - начало ОЗ

ЦС-ОЗ, ТО2 -3 суд. Карабина.

Действия: Организация перил по п.7.6, движение по п.7.10., снятие перил по п.7.6.15 допускается с ТО2, при движении по участку ТО2-ЦС, а также с ЦС блока.

Обратное движение: При невозможности движения по своим перилам по п.7.10 - КОД по нитке этапа.

Этап 6. Спуск по склону

Параметры этапа:

Длина этапа	Крутизна склона
14 м	20°

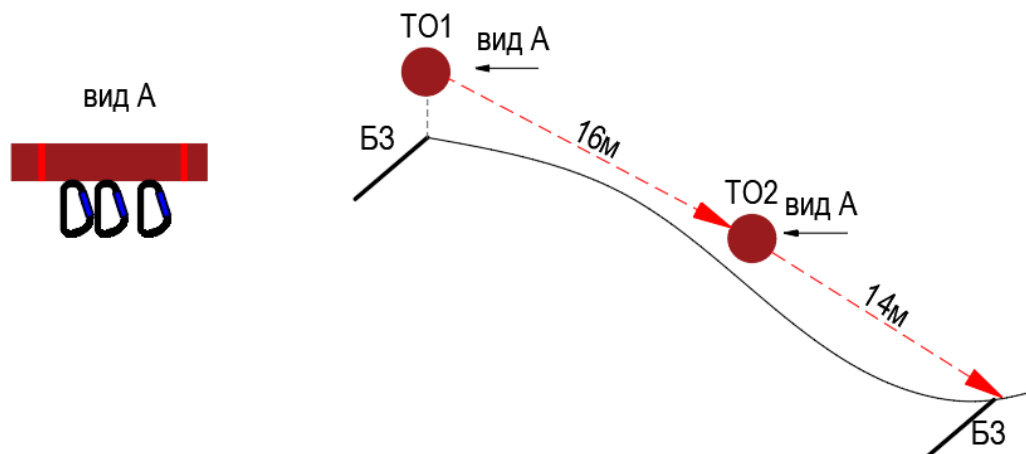
Оборудование этапа:

ИС-ОЗ, ТО2 – 3 суд. карабина.

ЦС-БЗ, КЛ - конец ОЗ.

Действия: Организация перил по п.7.6, движение по п.7.10 снятие перил по п.7.6.15.

Обратное движение: : При невозможности движения по своим перилам по п.7.10 - КОД по нитке этапа.



Этап 7. Переправа Вертикальный маятник. КВ – 6 мин.

Параметры этапа:

Длина этапа	Высота ТО2 над землей	Расстояние от ТО1 до КЛ	Расстояние от ТО3 до КЛ
5 м	7 м	10 м	2 м

Оборудование этапа:

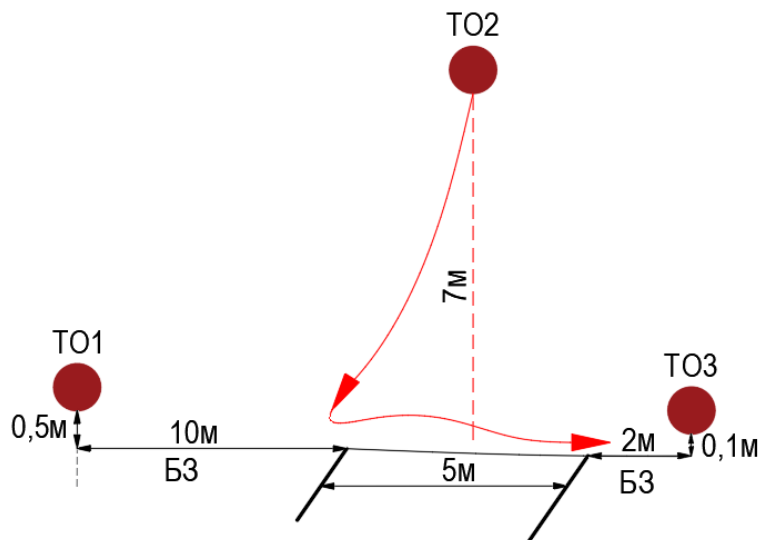
ИС-БЗ, ТО1 — гор. бревно, КЛ - начало ОЗ.

судейские перила

ЦС-БЗ, ТО3 — суд. петля, КЛ - конец ОЗ.

Действия: Участник заходит в ОЗ с ИС, забирает судейские перила и возвращается на ИС. Движение по п.7.15.

Обратное движение: КОД по нитке этапа.



Этап 8. Переправа по параллельным перилам. КВ=6 мин

Параметры:

Длина этапа	Расстояние от ТО1 до КЛ	Расстояние от ТО2 до КЛ
18 м	2 м	2 м

Оборудование этапа:

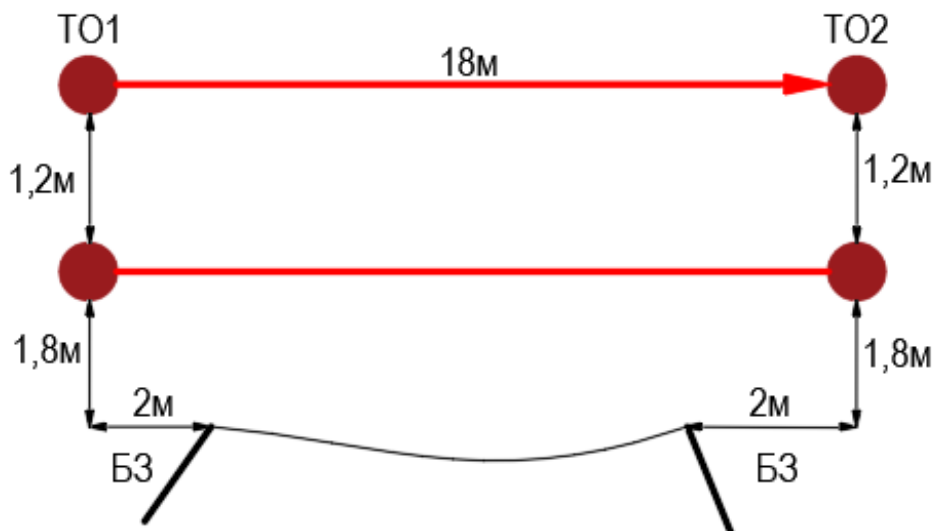
ИС-БЗ, ТО1 - гор. бревна, КЛ - начало ОЗ.

Верхние судейские перила, нижние судейские перила(слеклайн).

ЦС-БЗ, ТО2 - гор. бревна, КЛ - конец ОЗ.

Действия: Движение по п.7.8.

Обратное движение: по п. 7.8., при невозможности – КОД по нитке этапа.



Финиш.