

# Чемпионат Уральского федерального округа по спортивному туризму (группа дисциплин: дистанции-пешеходные)

г. Березовский, м/н Шиловский,  
о/л «Зарница».

Дата проведения: 18 сентября 2021 г.

## Дистанция – пешеходная-группа (спринт). 4 класс.

### Перечень, параметры, оборудование этапов и условия их прохождения.

Класс дистанции — 4 Длина дистанции — до 1500 м. Суммарный набор высоты — 25 м. Количество этапов – 8 Количество блоков - 2	Старт – согласно программе. Стартовый интервал – согласно стартовому протоколу. ОКВ -100 мин..
---	--

- Соревнования проводятся в соответствии с Правилами вида спорта «Спортивный туризм». Раздела 3, части 7.
- Заполнение и сдача декларации на предстартовой проверке не проверяется
- По п. 6.2.8.а
- По п. 1.3.1.4 обеспечение участника ВКС не требуется.
- На дистанции допускается лидирование.

### Старт.

#### *Расстояние до этапа 1 -*

#### **Этап 1. Переправа по бревну. КВ-6 мин.**

Длина этапа	Длина бревна
6 м	5

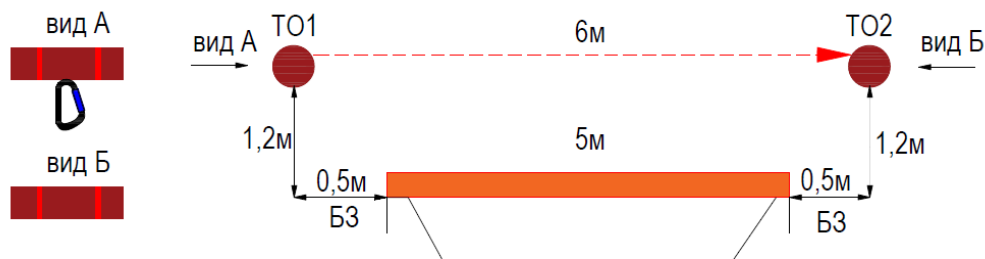
#### *Оборудование этапа:*

ИС - БЗ, ТО1 – горизонтальная опора, 1 судейский карабин., КЛ-начало ОЗ.  
бревно

ЦС – БЗ, ТО2 - горизонтальная опора, КЛ-окончание опасной зоны.

*Действия:* Первый участник по п.7.3. Организация перил по п. 7.6. Движение остальных участников по п. 7.8. Снятие перил по п. 7.6.15.

*Обратное движение:* При невозможности вернуться по своим перилам по п.7.8., КОД-вдоль бревна.



#### *Расстояние до блока этапов 2-3-4 -*

#### **Блок этапов 2-3-4. Подъём по наклонной навесной переправе – Спуск по перилам – Переправа по параллельным перилам. КВ = 10 мин.**

Участники проходят блок этапов в следующем порядке:

- 1) Закрепляют перила этапа 4 на ТО1;
- 2) Переходят по нитке этапа до ТО2.
- 3) Организуют перила этапа 4;
- 5) Проходят этапы 2, 3 по условиям;
- 7) Проходят этап 4 по условиям.

Разрешена организация перил этапа 4 после прохождения этапа 3.

Запрещено движение по этапу 4 до прохождения этапа 2 всеми участниками.

## Этап 2. Подъем по наклонной навесной переправе.

Параметры этапа:

Длина этапа	Крутизна	Расстояние от ТО2 до ОЗ
17,5 м	23°	3 м

Оборудование этапа:

ИС - БЗ. ТО2 - горизонтальная опора. КЛ - начало ОЗ.

Судейские перила навесной переправы

ЦС - ОЗ. ТО3 - 3 судейских карабина.

ПОД-судейские перила навесной переправы.

Действия: Движение п.7.9, 7.9.4.4.

Обратное движение: по п.7.9, п.7.9.4(в).

## Этап 3. Спуск по перилам.

Параметры этапа:

Длина этапа	Крутизна
8 м	90°

Оборудование этапа:

ИС - ОЗ, ТО3 – 3 судейских карабина

ЦС - БЗ, КЛ - окончание ОЗ.

Действия: Организация перил по п.7.6. Движение участников по п.7.12. Снятие перил по п. 7.6.15. возможно с ТО1, в движении по этапу 6, с ТО2.

Обратное движение: В случае отсутствия возможности вернуться по своим перилам по п.7.11, движение по нитке этапа до ТО2, далее до ТО3 по условиям этапа 2(допускается без сопровождения).

## Этап 4. Переправа по параллельным перилам.

Параметры этапа:

Длина этапа	Расстояние от ТО1 до ОЗ	Расстояние от ТО2 до ОЗ	Высота нижних горизонтальных опор над землёй	Расстояние между горизонтальными опорами
17 м	2,0 м	3,0 м	1,6 м	1,2 м

Оборудование этапа:

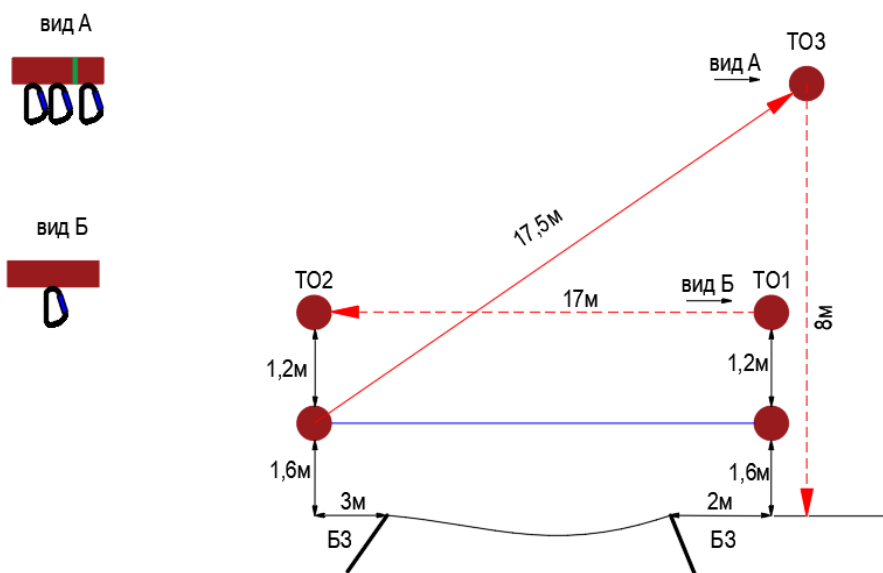
ИС – БЗ, ОЗ-КЛ, ТО1 – горизонтальные опоры, 1 судейский карабин на верхней опоре, вспомогательные перила.

Нижние судейские перила(лента).

ЦС – БЗ, ОЗ-КЛ, ТО2 – горизонтальные опоры, вспомогательные перила.

Действия: Организация перил по п.7.6. Движение по п. 7.8. Снятие перил по п. 7.6.15.

Обратное движение: В случае отсутствия возможности вернуться по своим перилам по п.7.8, движение до ТО1 по нитке этапа.



## **Расстояние до блока этапов 5-6-7-**

### **БЛОК ЭТАПОВ 5-6-7. Подъем по навесной переправе – Спуск по перилам - Спуск по навесной переправе КВ = 12 мин.**

Блок этапов проходится в следующем порядке:

- 1) Первый участник поднимается на ТО2 по восстановленным судейским перилам по п.7.9, 7.9.4.4.
- 2) Первый участник закрепляет перила этапа 7 на ТО2.
- 3) Первый участник спускается с ТО2 по условиям этапа 6 и переходит по земле к ТО 3.
- 4) Участники организуют навесную переправу (ТО2-ТО3) по условиям этапа 7.
- 5) Остальные участники проходят этапы 5 и 7 по условиям.

Этап 5 должны пройти 4 участника, этап 6 - 1 участник, этап 7 – 3 участника.

Допускается движение второго участника по этапу 5 одновременно с переходом первого участника к ТО3.

#### **Этап 5. Подъем по наклонной навесной переправе.**

Параметры этапа:

Длина этапа	Крутизна	Расстояние от ТО1 до ОЗ	Высота ТО1 над землей	Высота ТО2 над землей
17,5м	27°	3 м	1 м	8 м

Оборудование этапа:

ИС – БЗ, ТО1 – горизонтальная опора, КЛ – начало ОЗ.

Судейские перила для восстановления.

ЦС – ОЗ, ТО2 – 3 судейских карабина.

ПОД-судейские перила навесной переправы.

Действия: Восстановление судейских перил по п.7.6.12. Движение участников по п.7.9, 7.9.4.4.

Обратное движение: По п.7.9., 7.9.4.(в) по ПОД.

#### **Этап 6. Спуск по перилам.**

Параметры этапа:

Длина этапа	Крутизна
8 м	90°

Оборудование этапа:

ИС - ОЗ, ТО3 – 3 судейских карабина

Судейские перила

ЦС - БЗ.

ПОД-судейские вертикальные перила.

Действия: Движение участника по п.7.12.

Обратное движение: по ПОД по п.7.11.

#### **Этап 7. Спуск по наклонной навесной переправе.**

Параметры этапа:

Длина этапа	Крутизна	Расстояние от ТО3 до ОЗ	Высота ТО2 над землей	Высота ТО3 над землей
14 м	28°	3 м	8 м	1 м

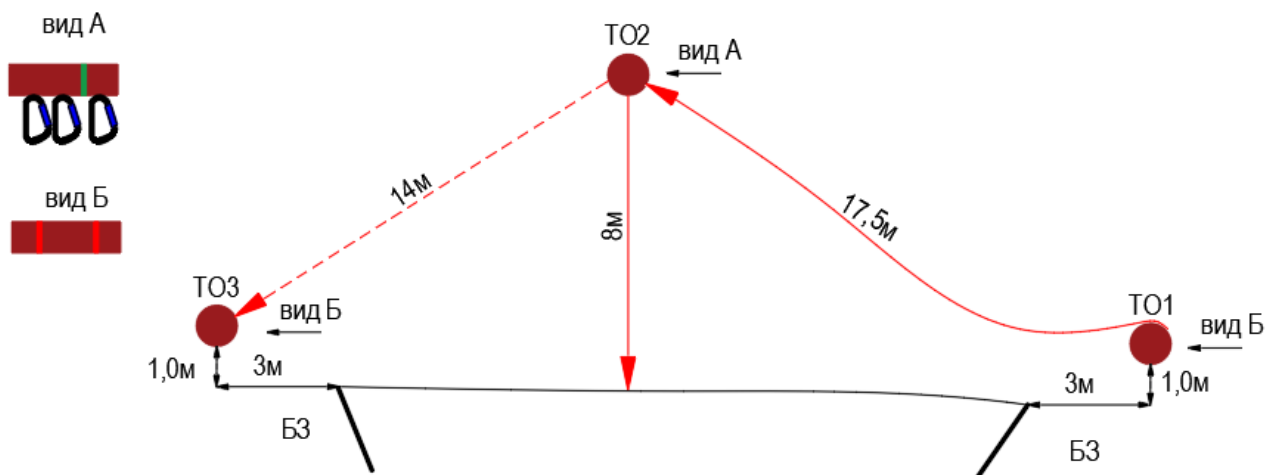
Оборудование этапа:

ИС – ОЗ. ТО2 – 3 судейских карабина

ЦС – БЗ. ОЗ-КЛ. ТО3 – горизонтальная опора.

Действия: Движение первого участника от БЗ ЦС этапа 6 до ТО3 не регламентируется. Организация перил по п.7.6. Движение остальных участников по п.7.9., 7.9.4(в). Снятие перил по 7.6.15.

Обратное движение: в случае отсутствия возможности вернуться по своим перилам по п.7.9, 7.9.4.4, движение осуществляется по земле вдоль нитки этапа до перил на ТО2, далее по п. 7.10 по судейским перилам.



### Расстояние до этапа 8-

#### Этап 8. Навесная переправа. КВ-12мин.

Участники проходят этап в следующем порядке:

- 1) Первый участник переправляется к ТО2 по судейским перилам;
- 3) Организуют перила навесной переправы ТО1-ТО2;
- 5) Остальные участники проходят этап по организованным перилам.

#### Параметры этапа:

Длина этапа	Расстояние от ТО1 до ОЗ	Расстояние от ТО2 до ОЗ
19 м	2 м.	2 м.

#### Оборудование этапа:

ИС - БЗ, ТО2 – горизонтальная опора, КЛ-начало ОЗ.

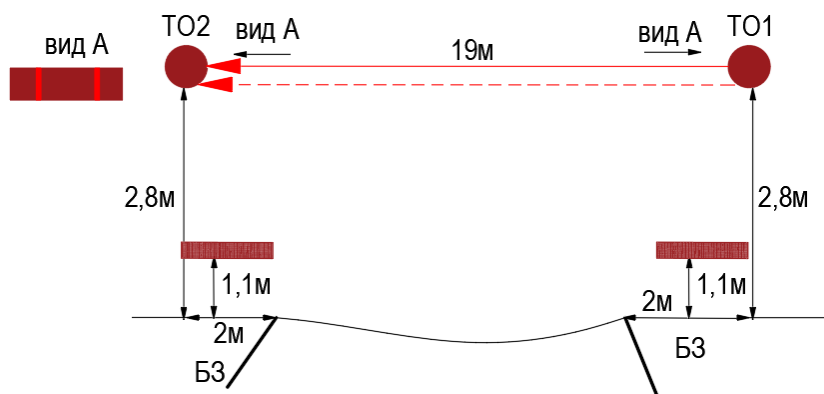
Судейские перила навесной переправы для первого участника.

ЦС – БЗ. ТО1 - горизонтальная опора, КЛ-окончание опасной зоны.

ПОД-судейские перила навесной переправы

Действия: Организация перил по п.7.6. Движение по п.7.9. Снятие перил с ЦС по п. 7.6.15.

Обратное движение: При невозможности вернуться по своим перилам по п.7.9.- движение по ПОД по п.7.9.



Расстояние до финиша - м.

**ФИНИШ**