

Областные соревнования среди мужчин/женщин
Областные соревнования среди юношей/девушек
(дисциплина: дистанция-пешеходная)
«Уральская гряда»

г.Березовский, м/н Шиловский,
о/л «Зарница»

Дата проведения: 24-25 сентября 2022 г.

Дистанция - пешеходная (короткая). 2 класс.

Класс дистанции: 2

Количество технических этапов: 4.

Общая протяжённость дистанции: 2030 м.

ОКВ: 120 минут

- Соревнования проводятся в соответствии с Правилами вида спорта «Спортивный туризм», раздела 3, части 7. Далее пункт Правил, указанный в условиях этапа.
- Заполнение и сдача декларации на предстартовой проверке не проверяется.
- По п. 6.2.9(б).
- При движении по КОД допускается перемещение участника как в сторону ИС, так и в сторону ЦС этапа.
- На соревнованиях применяется система электронной отметки SportIdent.

Порядок работы с отметкой на дистанции:

	Станция отметки	Место расположения	Расстояние от станции до чипа, при котором происходит отметка	Примечание
СТАРТ	отсутствует	-	-	Старт осуществляется по третьему звуковому сигналу стартовых часов
ПРОХОЖДЕНИЕ ЭТАПА	контактная станция	на входе в рабочую зону этапа	контактно	Участник должен отметить самостоятельно
СНЯТИЕ С ЭТАПА	контактная станция «СНЯТИЕ»	у судьи на выходе из рабочей зоны этапа	контактно	Участник должен отметить самостоятельно
ФИНИШ	контактная станция	на линии финиша	контактно	Участник должен отметить самостоятельно

Крепление контактного ЧИПа рекомендуется на ЛЕВОМ предплечье.

Перечень, параметры, оборудование этапов и условия их прохождения

Старт.

Расстояние до этапа 1 – 65 м.

Этап 1. Навесная переправа. КВ-7 мин.

Оборудование этапа:

ИС – БЗ, ТО1 – горизонтальная опора, КЛ – начало ОЗ.

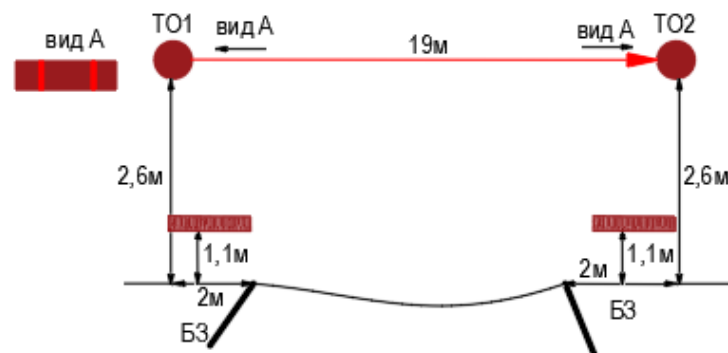
Судейские перила навесной переправы.

ЦС – БЗ, ТО2 – горизонтальная опора, КЛ – окончание ОЗ.

ПОД - судейские перила навесной переправы.

Действия: Движение по п.7.9.

Обратное движение: по п.7.9 по ПОД.



Расстояние до этапа 2– 580 м.

Этап 2. Переправа методом «вертикальный маятник». КВ = 5 мин.

Оборудование этапа:

ИС – БЗ, КЛ – начало ОЗ.

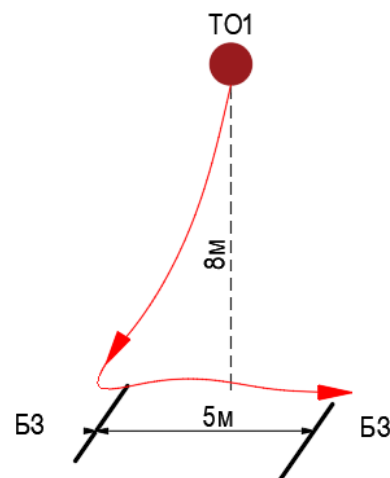
Судейские перила

ЦС – БЗ, КЛ – окончание ОЗ.

КОД - по коридору этапа.

Действия: движение участника по п.7.15.

Обратное движение: по КОД.



Расстояние до этапа 3 – 320 м.

Этап 3. Переправа по параллельным перилам. КВ -7 мин.

Оборудование этапа:

ИС – БЗ, ТО1 – горизонтальные опоры, вспомогательные перила, КЛ – начало ОЗ.

Нижние судейские перила (слэक्лайн), верхние судейские перила.

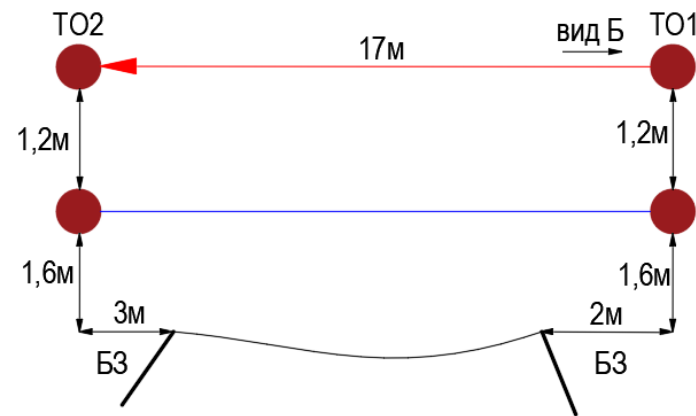
ЦС – БЗ, ТО2 – горизонтальные опоры, вспомогательные перила, КЛ – окончание ОЗ.

КОД - по коридору этапа.

Действия: Движение по п. 7.8.

Обратное движение: Движение до ТО1 по КОД.

вид Б



Расстояние до этапа 4 – 1010 м.

Этап 4. Переправа по бревну методом «горизонтальный маятник». КВ-6 мин.

Оборудование этапа:

ИС – БЗ, ТО1 – горизонтальная опора, 1 судейский карабин, КЛ – начало ОЗ.

Бревно.

ЦС – БЗ, ТО2 – горизонтальная опора, КЛ – окончание ОЗ.

КОД - по коридору этапа.

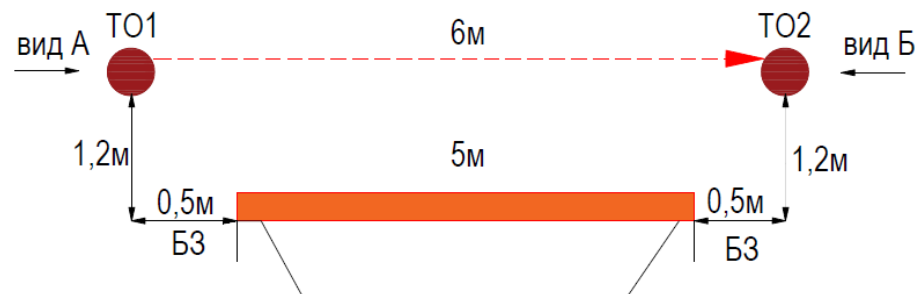
Действия: Организация перил по п. 7.6. Движение ногами по бревну по п.7.14. Снятие перил по п. 7.6.15.

Обратное движение: При невозможности вернуться по своим перилам по п.7.14 - по КОД.

вид А



вид Б



Расстояние до финиша – 55 м.

ФИНИШ

Областные соревнования среди мужчин/женщин
Областные соревнования среди юношей/девушек
(дисциплина: дистанция-пешеходная)
«Уральская гряда»

г.Березовский, м/н Шиловский,
о/л «Зарница»

Дата проведения: 24-25 сентября 2022 г.

Дистанция - пешеходная (короткая). 3 класс.

Класс дистанции: 3

Количество технических этапов: 6.

Общая протяжённость дистанции: 2030 м.

ОКВ: 120 минут

- Соревнования проводятся в соответствии с Правилами вида спорта «Спортивный туризм», раздела 3, части 7. Далее пункт Правил, указанный в условиях этапа.
- Заполнение и сдача декларации на предстартовой проверке не проверяется.
- По п. 6.2.9(а).
- При движении по КОД допускается перемещение участника как в сторону ИС, так и в сторону ЦС этапа.
- На соревнованиях применяется система электронной отметки SportIdent.

Порядок работы с отметкой на дистанции:

	Станция отметки	Место расположения	Расстояние от станции до чипа, при котором происходит отметка	Примечание
СТАРТ	отсутствует	-	-	Старт осуществляется по третьему звуковому сигналу стартовых часов
ПРОХОЖДЕНИЕ ЭТАПА	контактная станция	на входе в рабочую зону этапа	контактно	Участник должен отметить самостоятельно
СНЯТИЕ С ЭТАПА	контактная станция «СНЯТИЕ»	у судьи на выходе из рабочей зоны этапа	контактно	Участник должен отметить самостоятельно
ФИНИШ	контактная станция	на линии финиша	контактно	Участник должен отметить самостоятельно

Крепление конактного ЧИПа рекомендуется на ЛЕВОМ предплечье.

Перечень, параметры, оборудование этапов и условия их прохождения

Старт.

Расстояние до этапа 1 – 65 м.

Этап 1. Навесная переправа. КВ-7 мин.

Оборудование этапа:

ИС – БЗ, ТО1 – горизонтальная опора, КЛ – начало ОЗ.

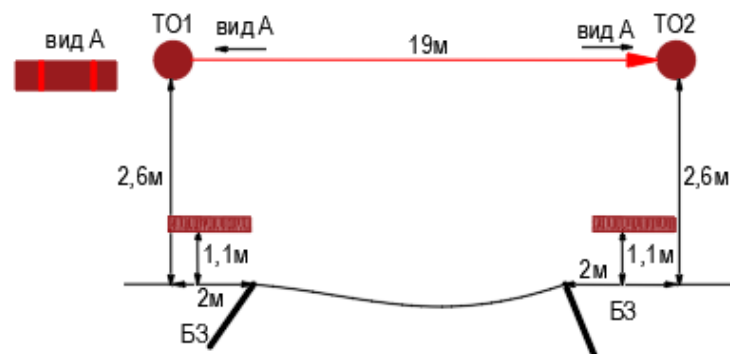
Судейские двойные перила для восстановления-исходное положение перил: веревка завязана с провисом на один штык без контрольного.

ЦС – БЗ, ТО2 – горизонтальная опора, КЛ – окончание ОЗ.

ПОД - судейские перила навесной переправы.

Действия: Восстановление судейских перил по п. 7.6.12. Движение по п.7.9.

Обратное движение: по п.7.9 по ПОД.

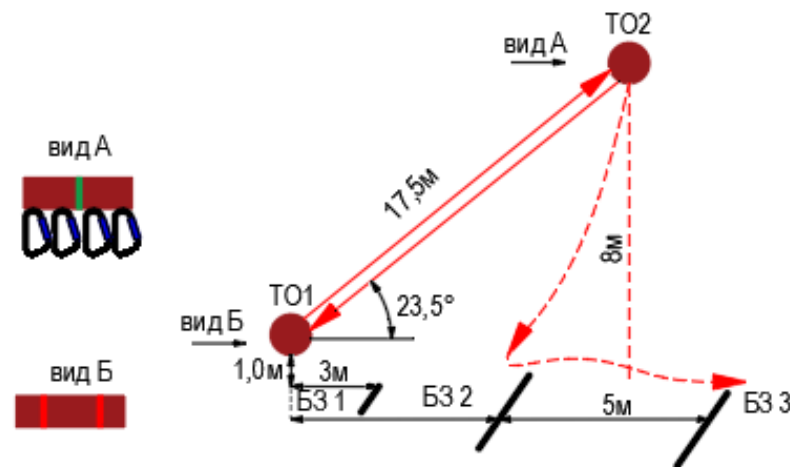


Расстояние до блока этапов 2-3-4 – 580 м.

БЛОК ЭТАПОВ 2-3-4. Подъем по наклонной навесной переправе – Спуск по наклонной навесной переправе - Переправа методом «вертикальный маятник». КВ = 12 мин.

Участник проходит блок этапов в следующем порядке:

- 1) Проходит этап 2.
- 2) Проходит этап 3.
- 3) Участник переходит из БЗ1 в БЗ2.
- 4) Проходит этап 4.



Этап 2. Подъем по наклонной навесной переправе.

Этап 3. Спуск по наклонной навесной переправе

Этап 4. Переправа методом «вертикальный маятник»

Оборудование этапа:

ИС – Б31, ТО1 - горизонтальная опора, КЛ - начало ОЗ,

Судейские двойные перила для восстановления исходного положения перил: веревка завязана с провисом на один штык без контрольного.

ЦС - ОЗ, ТО2 - 4 судейских карабина.

ПОД-судейские перила навесной переправы.

Действия: Участник восстанавливает судейские перила по п. 7.6.12. Движение по п.7.9, 7.9.4(а).

Обратное движение: ПОД по п.7.9, с дополнительной самостраховкой по п.7.9.4(б) к своим перилам.

Оборудование этапа:

ИС – ОЗ, ТО2 – 4 судейских карабина

Судейские перила навесной переправы.

ЦС – Б31, КЛ-окончание ОЗ.

ПОД-судейские перила навесной переправы.

Действия: организация дополнительных страховочных перил по п. 7.6, движение по п.7.9 с дополнительной самостраховкой по 7.9.4(б), снятие перил не производится, перила используются на этапе 4.

Обратное движение: ПОД по п.7.9, 7.9.4(а).

Оборудование этапа:

ИС – Б32, КЛ-начало ОЗ.

Перила, наведенные при прохождении этапа 5.

ЦС – Б33, КЛ-окончание ОЗ.

КОД - по коридору этапа.

Действия: движение участника по п.7.15, снятие перил по п.7.6.15.

Обратное движение: по КОД по нитке этапа, при необходимости вернуться на ТО2, движение до ТО1 не регламентировано, далее по условиям этапов 2-3.

Расстояние до этапа 5 – 320 м.

Этап 5. Переправа по параллельным перилам. КВ -7 мин.

Оборудование этапа:

ИС – Б3, ТО1 – горизонтальные опоры, вспомогательные перила, КЛ – начало ОЗ.

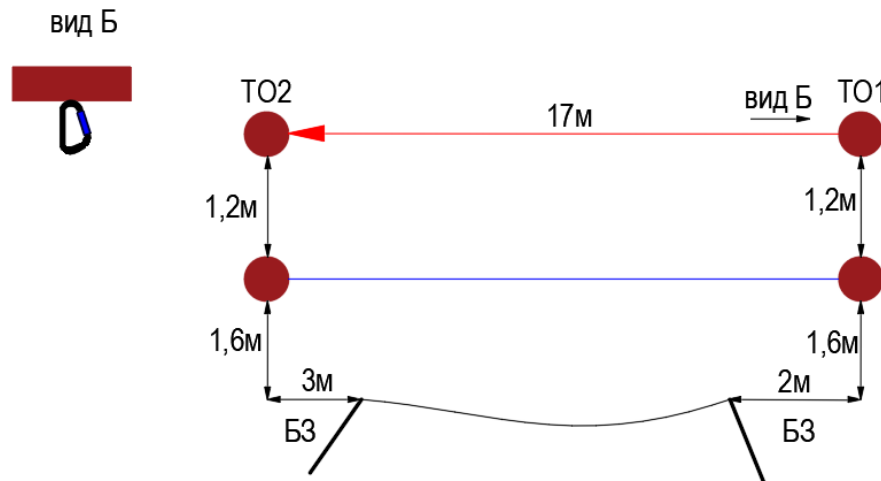
Нижние судейские перила (слэक्лайн), верхние судейские перила.

ЦС – Б3, ТО2 – горизонтальные опоры, вспомогательные перила, КЛ – окончание ОЗ.

КОД - по коридору этапа.

Действия: Движение по п. 7.8.

Обратное движение: Движение до ТО1 по КОД.



Расстояние до этапа 6 – 1010 м.

Этап 6. Переправа по бревну методом «горизонтальный маятник». КВ-6 мин.

Оборудование этапа:

ИС – БЗ, ТО1 – горизонтальная опора, 1 судейский карабин, КЛ – начало ОЗ.

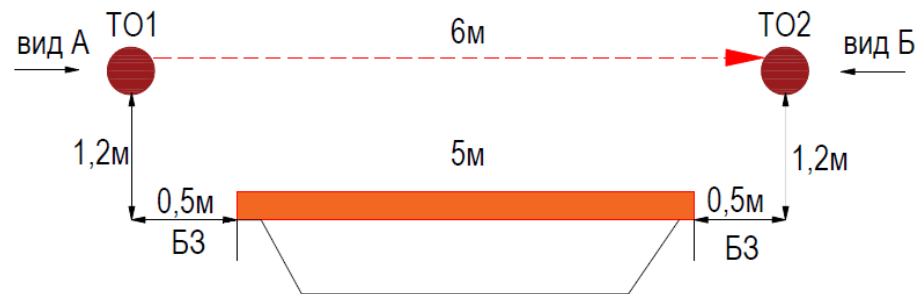
бревно

ЦС – БЗ, ТО2 – горизонтальная опора, КЛ – окончание ОЗ.

КОД - по коридору этапа.

Действия: Организация перил по п. 7.6. Движение ногами по бревну по п.7.14. Снятие перил по п. 7.6.15.

Обратное движение: При невозможности вернуться по своим перилам по п.7.14 - по КОД.



Расстояние до финиша – 55 м.

ФИНИШ

Чемпионат Свердловской области по спортивному туризму
(дисциплина: дистанция-пешеходная)
«Уральская гряда»

г.Березовский, м/н Шиловский,
о/л «Зарница»

Дата проведения: 24-25 сентября 2022 г.

Дистанция - пешеходная (короткая). 4 класс.

Класс дистанции: 4

Количество технических этапов: 9.

Общая протяжённость дистанции: 2030 м.

ОКВ: 120 минут

- Соревнования проводятся в соответствии с Правилами вида спорта «Спортивный туризм», раздела 3, части 7. Далее пункт Правил, указанный в условиях этапа.
- Заполнение и сдача декларации на предстартовой проверке не проверяется.
- По п. 6.2.9(а).
- При движении по КОД допускается перемещение участника как в сторону ИС, так и в сторону ЦС этапа.
- На соревнованиях применяется система электронной отметки SportIdent.

Порядок работы с отметкой на дистанции:

	Станция отметки	Место расположения	Расстояние от станции до чипа, при котором происходит отметка	Примечание
СТАРТ	отсутствует	-	-	Старт осуществляется по третьему звуковому сигналу стартовых часов
ПРОХОЖДЕНИЕ ЭТАПА	контактная станция	на входе в рабочую зону этапа	контактно	Участник должен отметить самостоятельно
СНЯТИЕ С ЭТАПА	контактная станция «СНЯТИЕ»	у судьи на выходе из рабочей зоны этапа	контактно	Участник должен отметить самостоятельно
ФИНИШ	контактная станция	на линии финиша	контактно	Участник должен отметить самостоятельно

Крепление контактного ЧИПа рекомендуется на ЛЕВОМ предплечье.

Перечень, параметры, оборудование этапов и условия их прохождения.

Старт.

Расстояние до этапа 1 – 65 м.

Этап 1. Навесная переправа. КВ-7 мин.

Оборудование этапа:

ИС – БЗ, ТО1 – горизонтальная опора, КЛ – начало ОЗ.

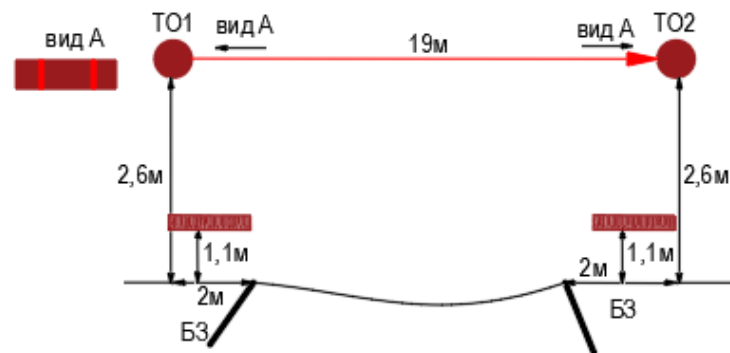
Судейские двойные перила для восстановления. Исходное положение перил: веревка завязана с провисом на один штык без контрольного.

ЦС – БЗ, ТО2 – горизонтальная опора, КЛ – окончание ОЗ.

ПОД - судейские перила навесной переправы.

Действия: Восстановление судейских перил по п. 7.6.12. Движение по п.7.9.

Обратное движение: по п.7.9 по ПОД.

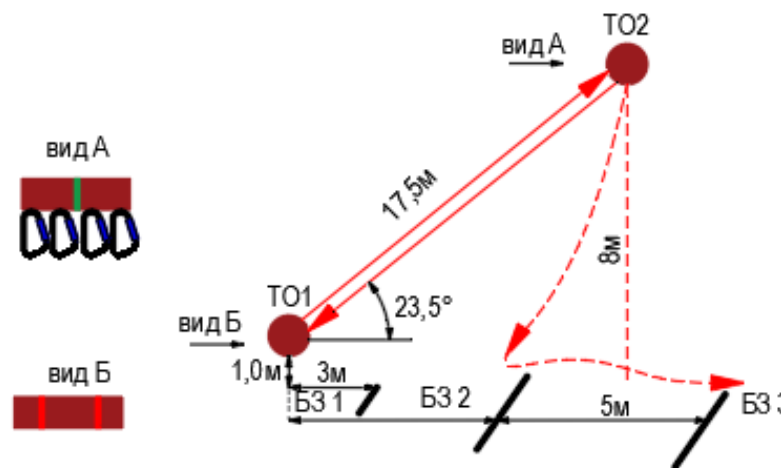


Расстояние до блока этапов 2-3-4 – 580 м.

БЛОК ЭТАПОВ 2-3-4. Подъем по наклонной навесной переправе – Спуск по наклонной навесной переправе - Переправа методом «вертикальный маятник». КВ = 12 мин.

Участник проходит блок этапов в следующем порядке:

- 1) Проходит этап 2.
- 2) Проходит этап 3.
- 3) Участник переходит из БЗ1 в БЗ2.
- 4) Проходит этап 4.



Этап 2. Подъем по наклонной навесной переправе.

Оборудование этапа:

ИС – БЗ1, ТО1 - горизонтальная опора, КЛ - начало ОЗ,
Судейские двойные перила для восстановления.

Исходное положение перил: веревка завязана с

Этап 3. Спуск по наклонной навесной переправе

Оборудование этапа:

ИС – ОЗ, ТО2 – 4 судейских карабина
Судейские перила навесной переправы.

ЦС – БЗ1, КЛ-окончание ОЗ.
ПОД-судейские перила навесной переправы.

Этап 4. Переправа методом «вертикальный маятник»

Оборудование этапа:

ИС – БЗ2, КЛ-начало ОЗ.
Перила, наведенные при прохождении этапа 5.

ЦС – БЗ3, КЛ-окончание ОЗ.
КОД - по коридору этапа.

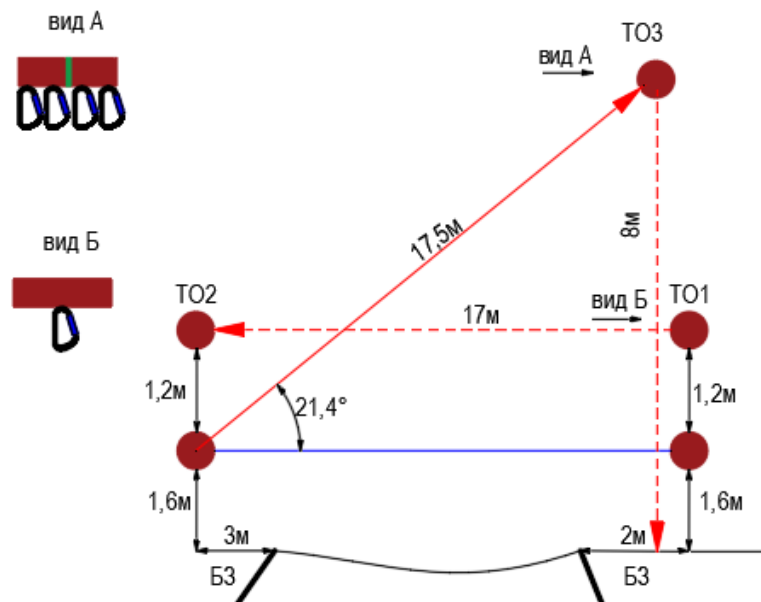
<p>провисом на один штык без контрольного. ЦС - ОЗ, ТО2 - 4 судейских карабина. ПОД-судейские перила навесной переправы. <u>Действия:</u> Участник восстанавливает судейские перила по п. 7.6.12. Движение по п.7.9, 7.9.4(а). <u>Обратное движение:</u> ПОД по п.7.9, с дополнительной самостраховкой по п.7.9.4(б) к своим перилам.</p>	<p><u>Действия:</u> организация дополнительных страховочных перил по п. 7.6, движение по п.7.9 с дополнительной самостраховкой по 7.9.4(б), снятие перил не производится, перила используются на этапе 4. <u>Обратное движение:</u> ПОД по п.7.9, 7.9.4(а).</p>	<p><u>Действия:</u> движение участника по п.7.15, снятие перил по п.7.6.15. <u>Обратное движение:</u> по КОД по нитке этапа, при необходимости вернуться на ТО2, движение до ТО1 не регламентировано, далее по условиям этапов 2-3.</p>
---	---	---

Расстояние до блока этапов 5-6-7 – 230 м.

**Блок этапов 5-6-7. Подъём по наклонной навесной переправе – Спуск по перилам – Переправа по параллельным перилам.
КВ = 12 мин.**

Участник проходит блок этапов в следующем порядке:

- 1) Закрепляет перила этапа 7 на верхней опоре ТО2;
- 2) Восстанавливает перила этапа 5 на нижней опоре ТО2;
- 3) Проходит этап 5;
- 4) Проходит этап 6;
- 5) Проходит этап 7.



Этап 5. Подъем по наклонной навесной переправе	Этап 6. Спуск по перилам.	Этап 7. Переправа по параллельным перилам.
<p><u>Оборудование этапа:</u> ИС - БЗ. ТО2 - горизонтальная опора. КЛ - начало ОЗ. Судейские двойные перила для восстановления-исходное положение</p>	<p><u>Оборудование этапа:</u> ИС - ОЗ, ТО3 – 4 судейских карабина ЦС - БЗ, ТО1 - нижняя горизонтальная опора, 1 судейский карабин на верхней горизонтальной опоре, КЛ – окончание ОЗ.</p>	<p><u>Оборудование этапа:</u> ИС – БЗ, КЛ - начало ОЗ, ТО1 – горизонтальные опоры, 1 судейский карабин на верхней опоре, вспомогательные перила. Нижние судейские перила (слэक्лайн).</p>

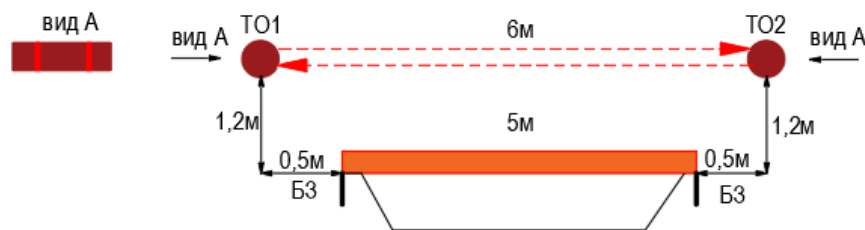
<p>перил: веревка завязана с провисом на один штык без контрольного. ЦС - ОЗ. ТОЗ - 4 судейских карабина. ПОД-судейские перила навесной переправы. <u>Действия:</u> Восстановление перил по п.7.6.12. Движение по п.7.9, 7.9.4(а). <u>Обратное движение:</u> По ПОД по п.7.9 с дополнительной самостраховкой по п.7.9.4(б) по своим перилам.</p>	<p>КОД - по коридору этапа <u>Действия:</u> Организация перил по п.7.6. Движение участника по п.7.10. Снятие перил по п. 7.6.15(а, в, г). <u>Обратное движение:</u> В случае отсутствия возможности вернуться по своим перилам по п.7.10, движение по КОД до ТО2, далее до ТОЗ по п.7.9, 7.9.4(а).</p>	<p>ЦС – БЗ, КЛ - окончание ОЗ, ТО2 – горизонтальные опоры, вспомогательные перила. КОД - по коридору этапа. <u>Действия:</u> Организация перил по п.7.6. Движение по п. 7.8. Снятие перил по п. 7.6.15. <u>Обратное движение:</u> В случае отсутствия возможности вернуться по своим перилам по п.7.8, движение до ТО1 по КОД.</p>
--	--	--

Расстояние до блока этапов 8-9 – 1010 м.

Блок этапов 8-9. Переправа по бревну методом «горизонтальный маятник» – Переправа по бревну КВ-6мин.

Участник проходит блок этапов в следующем порядке:

- 1) Закрепляет перила этапа 8, 9 на ТО1;
- 2) Проходит этап 8;
- 3) Организует перила этапа 9 на ТО2;
- 5) Проходит этап 9.



Этап 8. Переправа по бревну методом «горизонтальный маятник».

Оборудование этапа:

ИС - БЗ, ТО1 – горизонтальная опора, КЛ-начало ОЗ.
ЦС – БЗ. ТО2 - горизонтальная опора, КЛ-окончание ОЗ.
КОД - вдоль коридора этапа.

Действия: Организация перил по п.7.6 Движение по п.7.14. Снятие перил не производится, перила используются на этапе 9.

Обратное движение: по КОД

Этап 9. Переправа по бревну.

Оборудование этапа:

ИС - БЗ, ТО2 – горизонтальная опора, КЛ-начало ОЗ.
ЦС – БЗ, ТО1 - горизонтальная опора, КЛ-окончание ОЗ.
КОД - вдоль коридора этапа.

Действия: Организация перил по п. 7.6. Движение по п. 7.8. Снятие перил по п. 7.6.15.

Обратное движение: При невозможности вернуться по своим перилам по п.7.8, движение по КОД.

Расстояние до финиша – 55 м.

ФИНИШ