

Городские соревнования МО г. Екатеринбург по спортивному туризму

(дисциплины: дистанция – лыжная, дистанция-лыжная-группа)

"Кубок памяти Дмитрия Сапожникова"

г. Екатеринбург, лесопарк «Семь ключей»,
л/б ст. Екатеринбург-сортировочный.

Дата проведения: 2 февраля 2019 г.

Предварительные условия соревнований

Дистанция - лыжная (длинная).

2 класс.

Перечень, параметры, оборудование этапов и условия их прохождения.

Суммарный набор высоты - 52 м.

Количество этапов - 3 (расчётное количество этапов 4).

Длина дистанции – 4280 м.

Старт – _____. Стартовый интервал – ____ мин.

Контрольное время дистанции – ____ час ____ мин.

Старт.

Этап 0. Ориентирование

Длина этапа 1750 м, от старта до этапа 1.

Соревнования проводятся на маркированной трассе по системе «правильно-неправильно» и фиксацией КП с помощью электронного устройства (ЧИПа) без дополнительных проколов. На карту участника наносят истинные КП. На дистанции устанавливают истинные и ложные КП. Участник отмечает на том КП, которое, по его мнению, соответствует правильному расположению КП. Маркировка - красной краской на деревьях, оградительной лентой и указателями по классам дистанции. Масштаб, сечение рельефа, формат карты, а также количество КП будут указаны в технической информации.

Суммарный набор высоты: 5 м. Перед этапом – ЗСЛ, ЗХЛ, ЗОЛ. От ЗХЛ до этапа 1 – 10 м – движение без лыж по маркировке.

Этап 1. Переправа методом «вертикальный маятник» (3 класс). КВ = 2 мин.

Параметры этапа:

Длина этапа	Высота ТО2 над землей
5 м	9 м

Оборудование этапа:

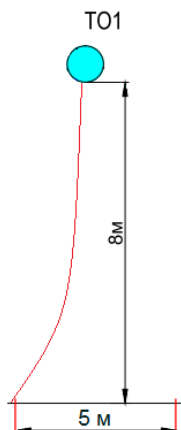
ИС – БЗ, ОЗ-КЛ.

Судейские перила.

ЦС – БЗ, ОЗ-КЛ.

Действия: движение участника по п.7.15.

Обратное движение: КОД.



Расстояние до ЗХЛ этапов 2 и 3 – 1750 м. Суммарный набор высоты: 26 м. Перед этапом – ЗСЛ, ЗХЛ, ЗОЛ. От ЗХЛ до этапа 1 – 20 м – движение без лыж по маркировке.

Этап 2. Навесная переправа (3 класс). КВ = 5 мин.

Параметры этапа:

Длина этапа	Расстояние от ТО2 до ОЗ	Расстояние от ТО1 до ОЗ	Глубина оврага	Высота нижних горизонтальных опор над землёй	Расстояние между горизонтальными опорами
23,5 м	5,0 м	2,0 м	до 5 м	1,6 м	1,2 м

Оборудование этапа:

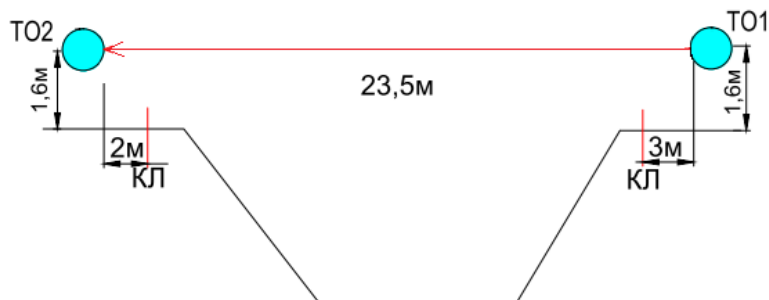
ИС – БЗ, ОЗ-КЛ, ТО2 – горизонтальные бревна.

Судейские перила.

ЦС – БЗ, ОЗ-КЛ, ТО1 – горизонтальные бревна.

Действия: движение участника по п. 7.9.

Обратное движение: по п. 7.9.



От этапа 2 до этапа 3 – 50 м – движение без лыж по маркировке.

Этап 3. Переправа по бревну. КВ = 6 мин.

Параметры этапа:

Длина этапа	Длина бревна	ТО1 от КЛ	ТО2 от КЛ
15 м	8 м	3 м	4 м

Оборудование этапа:

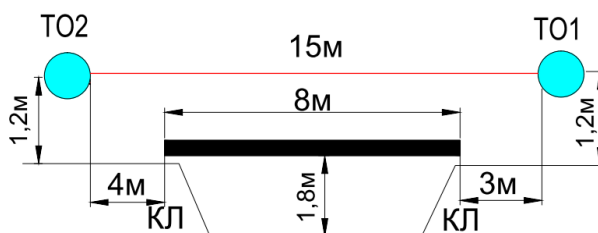
ИС – БЗ, ОЗ-КЛ.

Судейские перила

ЦС – БЗ, ОЗ-КЛ.

Действия: движение участников по п. 7.8.

Обратное движение: по п. 7.8.



Расстояние до финиша 700 м. Суммарный набор высоты: 21 м.

ФИНИШ

Начальник дистанции: Чмаев А.В., ССВК