

**Первенство Свердловской области по спортивному туризму на лыжных дистанциях**  
**Областные соревнования среди мужчин/женщин**  
**Областные соревнования среди юношей/девушек 14-15 лет**  
**(дисциплина: дистанция-лыжная)**  
**Кубок Сапожникова-2022**

г.Березовский, м/н Шиловский,  
о/л«Зарница»

Дата проведения: 06 февраля 2022 г.

**Дистанция – лыжная-группа (длинная). 2 класс.**

**Класс дистанции: 2**

**Количество технических этапов: 4.**

**Общая протяжённость дистанции: 6800 м.**

**ОКВ: 120 минут**

- Соревнования проводятся в соответствии с Правилами вида спорта «Спортивный туризм», раздела 3, части 5. Далее пункт Правил, указанный в условиях этапа.
- Заполнение и сдача декларации на предстартовой проверке не проверяется.
- По п. 6.2.9(б).
- При движении по КОД допускается перемещение участника как в сторону ИС, так и в сторону ЦС этапа.
- На соревнованиях применяется система электронной отметки SPORTident.

Порядок работы с отметкой на дистанции:

|                   | Станция отметки             | Место расположения                      | Расстояние от станции до чипа, при котором происходит отметка | Примечание   |
|-------------------|-----------------------------|---|---|--|
| СТАРТ             | отсутствует                 | -                                       | -   | Старт осуществляется по пятому звуковому сигналу стартовых часов |
| ПРОХОЖДЕНИЕ ЭТАПА | бесконтактная станция       | на входе и выходе рабочей зоны этапа    | 0,5 м и менее   |  |
| СНЯТИЕ С ЭТАПА    | контактная станция «СНЯТИЕ» | у судьи на выходе из рабочей зоны этапа | контактно   | Участник должен отметить самостоятельно                          |
| ФИНИШ             | бесконтактная станция       | на линии финиша                         | при пересечении линии финиша                                  |  |

Крепление бесконтактного ЧИПа обязательно на ЛЕВОМ плече.

## Перечень, параметры, оборудование этапов и условия их прохождения

### Старт.

**Расстояние до ЗСЛ этапа 1 – 300 м.**

Перед этапом – ЗСЛ, ЗХЛ, ЗНЛ. От ЗХЛ до ИС этапа 1 – 30 м – движение без лыж по маркировке.

**Этап 1. Переправа методом «вертикальный маятник». КВ = 7 мин.**

Оборудование этапа:

ИС – БЗ, КЛ – начало ОЗ.

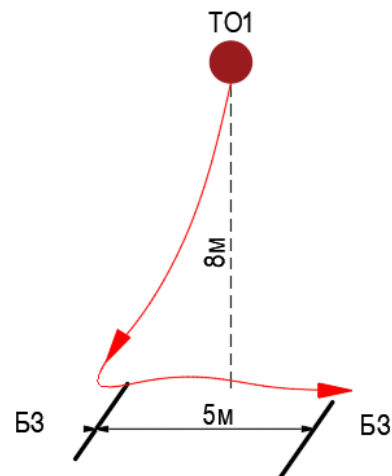
Судейские перила

ЦС – БЗ, КЛ – окончание ОЗ.

КОД - по коридору этапа.

Действия: движение участников по п.7.15.

Обратное движение: по КОД.



**Расстояние до ЗСЛ этапа 2 – 1600 м.**

Перед этапом – ЗСЛ, ЗХЛ, ЗНЛ. От ЗХЛ до ИС этапа 2 – 20 м – движение без лыж по маркировке.

**Этап 2. Переправа по параллельным перилам. КВ = 7 мин.**

Оборудование этапа:

ИС – БЗ, ТО1 – горизонтальные опоры, 1 судейский карабин, вспомогательные перила, КЛ – начало ОЗ.

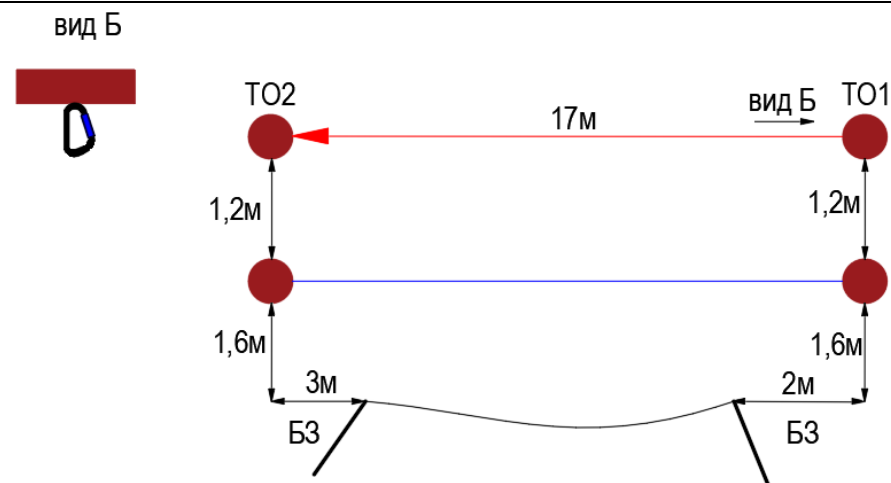
Нижние судейские перила (слэक्лайн), верхние судейские перила.

ЦС – БЗ, ТО2 – горизонтальные опоры, вспомогательные перила, КЛ – окончание ОЗ.

КОД - по коридору этапа.

Действия: Участники переходят до ТО1 по коридору этапа (движение не регламентируется). Движение по п. 7.8.

Обратное движение: Движение до ТО1 по КОД.



**Расстояние до ЗСЛ этапа 3 – 1650 м.**

*Перед этапом – ЗСЛ, ЗХЛ, ЗНЛ. От ЗХЛ до ИС этапа 3 – 10 м – движение без лыж по маркировке*

### **Этап 3. Навесная переправа. КВ-7 мин.**

Оборудование этапа:

ИС – БЗ, ТО1 – горизонтальная опора, КЛ – начало ОЗ.

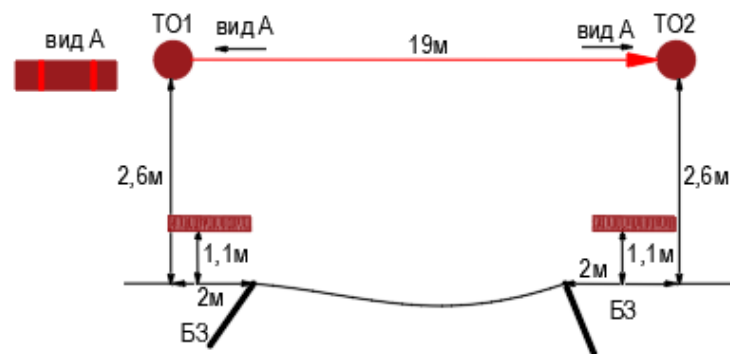
Судейские перила навесной переправы.

ЦС – БЗ, ТО2 – горизонтальная опора, КЛ – окончание ОЗ.

ПОД - судейские перила навесной переправы.

Действия: Движение по п.7.9.

Обратное движение: по п.7.9 по ПОД.



**Расстояние до ЗСЛ этапа 4 – 1650 м.**

*Перед блоком этапов – ЗСЛ, ЗХЛ, ЗОЛ. От ЗХЛ до ИС этапа 4– 30 м – движение без лыж по маркировке*

### **Этап 4. Переправа по бревну. КВ-5 мин.**

Оборудование этапа:

ИС – БЗ, ТО1 – горизонтальная опора, КЛ – начало ОЗ.

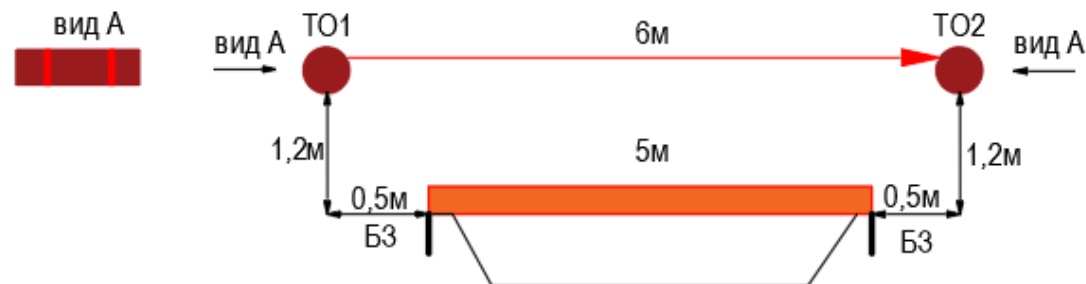
Судейские перила

ЦС – БЗ, ТО2 – горизонтальная опора, КЛ – окончание ОЗ.

КОД - по коридору этапа.

Действия: Движение по п. 7.8.

Обратное движение: по КОД.



Расстояние до финиша – 1600 м.

**ФИНИШ**