

Первенство Свердловской области по спортивному туризму на лыжных дистанциях
Областные соревнования среди мужчин/женщин
Областные соревнования среди юношей/девушек 14-15 лет
(дисциплина: дистанция-лыжная)
Кубок Сапожникова-2022

г.Березовский, м/н Шиловский,
о/л«Зарница»

Дата проведения: 05 февраля 2022 г.

Дистанция - лыжная (короткая). 2 класс.

Класс дистанции: 2

Количество технических этапов: 4.

Общая протяжённость дистанции: 3400 м.

ОКВ: 120 минут

- Соревнования проводятся в соответствии с Правилами вида спорта «Спортивный туризм», раздела 3, части 5. Далее пункт Правил, указанный в условиях этапа.
- Заполнение и сдача декларации на предстартовой проверке не проверяется.
- По п. 6.2.9(б).
- При движении по КОД допускается перемещение участника как в сторону ИС, так и в сторону ЦС этапа.
- На соревнованиях применяется система электронной отметки SPORTident.

Порядок работы с отметкой на дистанции:

	Станция отметки	Место расположения	Расстояние от станции до чипа, при котором происходит отметка	Примечание
СТАРТ	отсутствует	-	-	Старт осуществляется по пятому звуковому сигналу стартовых часов
ПРОХОЖДЕНИЕ ЭТАПА	бесконтактная станция	на входе и выходе рабочей зоны этапа	0,5 м и менее	
СНЯТИЕ С ЭТАПА	контактная станция «СНЯТИЕ»	у судьи на выходе из рабочей зоны этапа	контактно	Участник должен отметить самостоятельно
ФИНИШ	бесконтактная станция	на линии финиша	при пересечении линии финиша	

Крепление бесконтактного ЧИПа обязательно на ЛЕВОМ плече

Перечень, параметры, оборудование этапов и условия их прохождения

Старт.

Расстояние до ЗСЛ этапа 1 – 200 м.

Перед этапом – ЗСЛ, ЗХЛ, ЗНЛ. От ЗХЛ до ИС этапа 1 – 20 м – движение без лыж по маркировке.

Этап 1. Переправа по параллельным перилам. КВ = 5 мин.

Оборудование этапа:

ИС – БЗ, ТО1 – горизонтальные опоры, вспомогательные перила, КЛ – начало ОЗ.

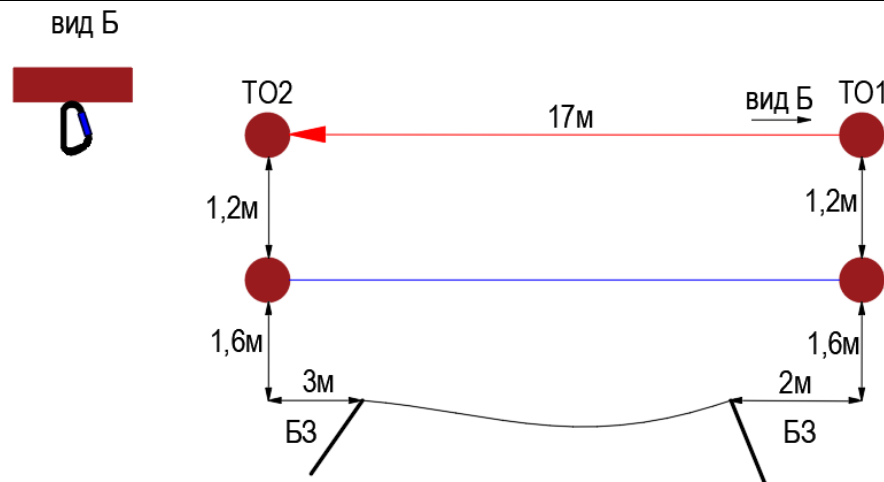
Нижние судейские перила (слэклайн), верхние судейские перила.

ЦС – БЗ, ТО2 – горизонтальные опоры, вспомогательные перила, КЛ – окончание ОЗ.

КОД - по коридору этапа.

Действия: Участник переходит до ТО1 по коридору этапа (движение не регламентируется). Движение по п. 7.8.

Обратное движение: Движение до ТО1 по КОД.



Расстояние до ЗСЛ этапа 2 – 100 м.

Перед этапом – ЗСЛ, ЗХЛ, ЗНЛ. От ЗХЛ до ИС этапа 2 – 30 м – движение без лыж по маркировке.

Этап 2. Переправа методом «вертикальный маятник». КВ = 5 мин.

Оборудование этапа:

ИС – БЗ, КЛ – начало ОЗ.

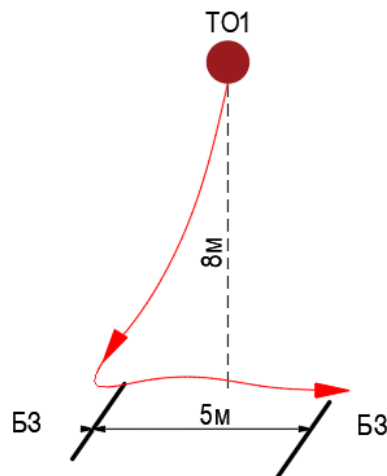
Судейские перила

ЦС – БЗ, КЛ – окончание ОЗ.

КОД - по коридору этапа.

Действия: движение участника по п.7.15.

Обратное движение: по КОД.



Расстояние до ЗСЛ этапа 3 – 1500 м.

Перед этапом – ЗСЛ, ЗХЛ, ЗОЛ. От ЗХЛ до ИС этапа 3 – 30 м – движение без лыж по маркировке

Этап 3. Переправа по бревну. КВ=5 мин.

Оборудование этапа:

ИС – БЗ, ТО1 – горизонтальная опора, КЛ – начало ОЗ.

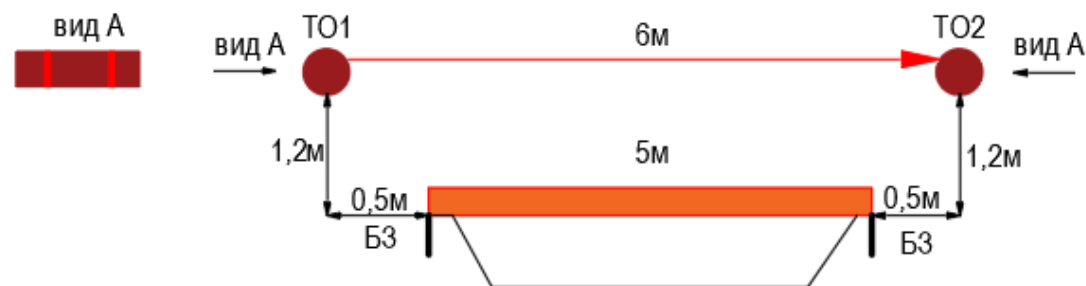
Судейские перила

ЦС – БЗ, ТО2 – горизонтальная опора, КЛ – окончание ОЗ.

КОД - по коридору этапа.

Действия: Участник переходит по коридору этапа до ТО1 (движение не регламентируется). Движение по п. 7.8.

Обратное движение: по КОД.



Расстояние до ЗСЛ этапа 4 – 50 м.

Перед этапом – ЗСЛ, ЗХЛ, ЗНЛ. От ЗХЛ до ИС этапа 4 – 10 м – движение без лыж по маркировке

Этап 4. Навесная переправа. КВ=7 мин.

Оборудование этапа:

ИС – БЗ, ТО1 – горизонтальная опора, КЛ – начало ОЗ.

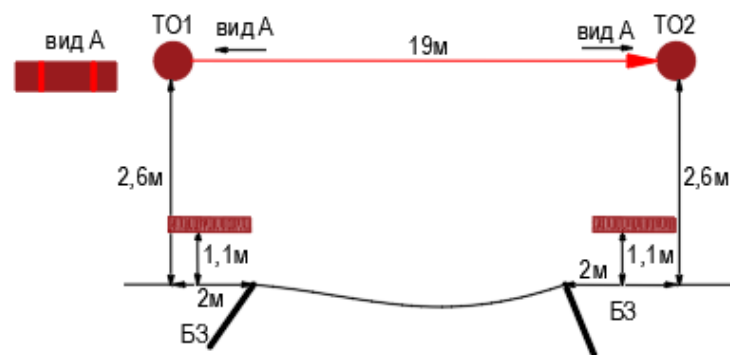
Судейские перила навесной переправы.

ЦС – БЗ, ТО2 – горизонтальная опора, КЛ – окончание ОЗ.

ПОД - судейские перила навесной переправы.

Действия: Движение по п.7.9.

Обратное движение: по п.7.9 по ПОД.



Расстояние до финиша – 1550 м.

ФИНИШ