

Областные соревнования среди мужчин/женщин
Областные соревнования среди юношей/девушек
(дисциплина: дистанция-лыжная)
«Кубок памяти Дмитрия Сапожникова»

г. Березовский, м/н Шиловский,
ДЗОЛ «Зарница»

Дата проведения: 04 февраля 2023 г.

Дистанция – лыжная (короткая). 2 класс.

Класс дистанции: 2

Количество технических этапов: 4.

Общая протяжённость дистанции: 3050 м.

ОКВ: 100 минут

- Соревнования проводятся в соответствии с Правилами вида спорта «Спортивный туризм», раздела 3, части 5. Далее пункты Правил, указанные в условиях этапа.
- По п. 6.2.9(б).
- При движении по КОД допускается перемещение участника как в сторону ИС, так и в сторону ЦС этапа.
- На соревнованиях применяется система электронной отметки SPORTident.

Порядок работы с отметкой на дистанции:

	Станция отметки	Место расположения	Расстояние от станции до чипа, при котором происходит отметка	Примечание
СТАРТ	отсутствует			Старт осуществляется по последнему звуковому сигналу стартовых часов
ПРОХОЖДЕНИЕ ЭТАПА	бесконтактная станция	на входе и выходе из рабочей зоны этапа		
СНЯТИЕ С ЭТАПА	контактная станция «СНЯТИЕ»	у судьи на выходе из рабочей зоны этапа	контактно	Участник должен отметить самостоятельно
КОНТРОЛЬ ПРОХОЖДЕНИЯ ДИСТАНЦИИ	Бесконтактная станция	На дистанции	1.8 м и менее	
ФИНИШ	бесконтактная станция	на линии финиша	При пересечении линии финиша	

Крепление контактного ЧИПа рекомендуется на ЛЕВОМ плече.

Перечень, параметры, оборудование этапов и условия их прохождения

Старт.

Расстояние до этапа 1 – 350 м

От ЗХЛ до ИС этапа 1 – 20 м – движение без лыж по маркировке. От ЦС этапа до ЗХЛ – 20 м. – движение без лыж по маркировке.

Этап 1. Переправа методом «вертикальный маятник». КВ = 5 мин.

Оборудование этапа:

ИС – БЗ, КЛ – начало ОЗ.

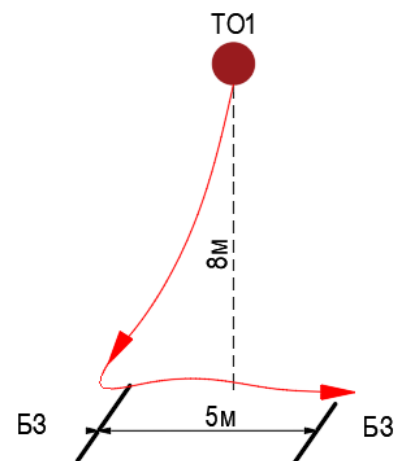
Судейские перила

ЦС – БЗ, КЛ – окончание ОЗ.

КОД - вдоль коридора этапа.

Действия: движение участников по п.7.15.

Обратное движение: по КОД.



Расстояние до этапа 2 – 850 м

От ЗХЛ до ИС этапа 2 – 10 м – движение без лыж по маркировке. От ЦС этапа до ЗХЛ – 25 м. – движение без лыж по маркировке.

Этап 2. Навесная переправа. КВ = 6 мин.

Оборудование этапа:

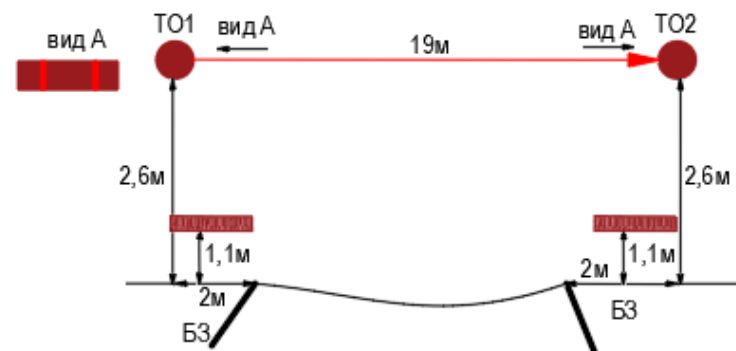
ИС – БЗ, ТО1 – горизонтальная опора, КЛ – начало ОЗ.

Двойные судейские перила навесной переправы.

ЦС – БЗ, ТО2 – горизонтальная опора, КЛ – окончание ОЗ.

Действия: Движение по п.7.9.

Обратное движение: по п.7.9.



Расстояние до этапа 3 – 50 м

От ЗХЛ до ИС этапа – 20 м – движение без лыж по маркировке. От ЦС этапа до ЗХЛ – 35 м. – движение без лыж по маркировке.

Этап 3. Переправа по параллельным перилам. КВ = 7 мин.

Оборудование этапа:

ИС – БЗ, ТО1 – горизонтальные опоры, вспомогательные перила, КЛ – начало ОЗ.

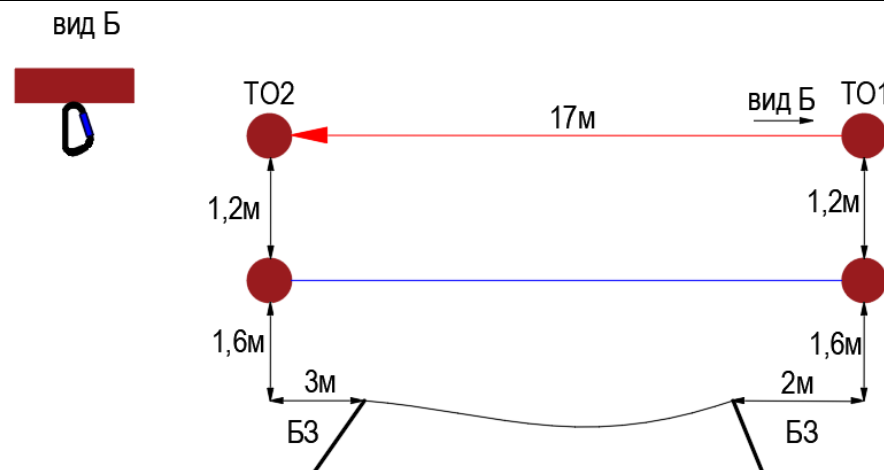
Нижние судейские перила (слэक्лайн), верхние судейские перила.

ЦС – БЗ, ТО2 – горизонтальные опоры, вспомогательные перила, КЛ – окончание ОЗ.

КОД – вдоль коридора этапа.

Действия: Движение по п. 7.8.

Обратное движение: по КОД.



Расстояние до этапа 4– 1000 м

От ЗХЛ до ИС этапа – 30 м – движение без лыж по маркировке. От ЦС этапа до ЗХЛ – 25 м. – движение без лыж по маркировке.

Этап 4. Переправа по бревну. КВ = 6 мин.

Оборудование этапа:

ИС – БЗ, ТО1 – горизонтальная опора, КЛ – начало ОЗ.

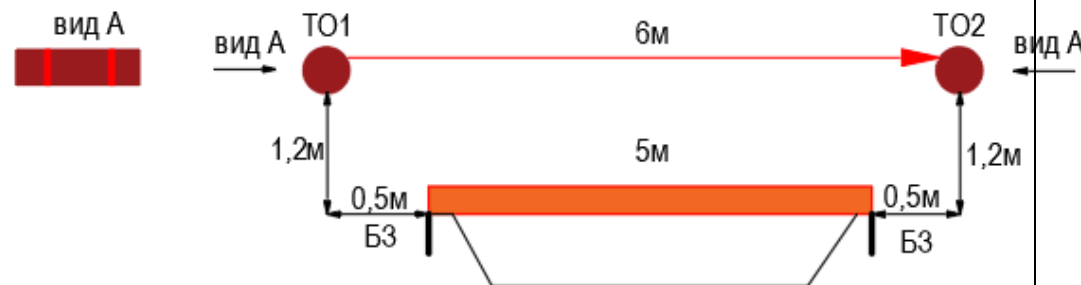
Бревно.

ЦС – БЗ, ТО2 – горизонтальная опора, КЛ – окончание ОЗ.

КОД - вдоль коридора этапа.

Действия: Движение по п.7.8.

Обратное движение: по КОД.



Расстояние до финиша – 800 м.

ФИНИШ