
















УСЛОВНЫЕ  
ОБОЗНАЧЕНИЯ

-  нитка маршрута
-  остановка обществ. транспорта
-  ж/д станция
-  автостоянка
-  туалеты
-  пункт питания
-  гостиница
-  парусный спорт
-  рыбалка
-  спасательная станция
-  площадка для пикника
-  прокат лодок
-  АЗС
-  велотрассы
-  лыжные трассы



Министерство физической культуры, спорта и молодежной политики Свердловской области

# Походы выходного дня для пожилых людей Лесопарк Шарташский(картосхема)

М 1:20 000



Разработка макета:  
А.С.Дьяков, А.Ю.Яговкин

## Лесопарк Шарташский

Маршрут начинается от автобусной остановки «Улица Высоцкого» (авт. 4, 25, 04, 077). От остановки движемся на Север по ул.Большой Шапрташский каменный карьер до ж/д переезда. За переездом через 30 м движемся вправо по асфальтовой дороге(направление – Северо-Восток). Через 400 м выходим на берег озера Шарташ и движемся вдоль него по асфальтовой дороге в общей сложности 2,8 км (направление – Восток, Северо-Восток, Север). Вдоль берега через 300 м парк развлечений San Dali, деревня Пески, еще через 700 м – автомобильная стоянка, за ней, справа от нашего маршрута, зона отдыха в небольшом каменном карьере. Через 500 м от стоянки – станция службы спасения Свердловской области. Около километра движемся по берегу Шарташа до пляжа, перед ним сворачиваем вправо на лесную тропу, идущую на Восток. Через 100 метров выходим к небольшим каменным карьерам, первый из них затоплен, здесь образовалось озерцо, посреди которого находится колодец. Дальше тропа идет на Восток и через 400 метров выходит к широкой просеке, на которую мы поворачиваем направо, на Юг. Через 750 метров подходим к самой высокой точке Шарташского лесопарка, а через 250 метров, когда слева заканчивается вырубка, сворачиваем вправо на лесную дорожку. По ней идем 250 метров и выходим к перекрестку, с которого уходим налево по небольшой тропе (направление – Юг). Через 100 метров выходим к неглубокому каменному карьере, в котором есть места для отдыха. Карьер пересекаем по тропе в южном направлении, при выходе из него поворачиваем направо на лесную дорогу (направление – Юго-Запад). Через 200 м дорога сливается с другой, идущей на Запад, через 300 метров справа подходит еще одна дорога, после которой движение в направлении Юго-Запад, через 100 метров слева подходит дорога и направление движения – на Запад. Примерно через 200 метров развилка, поворачиваем на левую дорожку (направление – Юго-Запад) и идем по ней 750 метров мимо пентбольного клуба «Каскад» (справа) и развлекательного клуба «Пески» (слева). Пересекаем асфальтовую дорогу ул.Высоцкого – деревня Пески и по ней идем влево, через 30 метров сворачиваем на лесную дорогу (направление – Запад). Идем по ней 400 метров, держась на развилке правее, и выходим на стоянку перед парком развлечений San Dali. Проходим мимо главного входа San Dali, от него движемся по безлесной зоне, держа направление Запад, Юго-Запад, по небольшим тропам, через 400 метров на развилке берем правее. После развилки через 100 метров заходим в лес, по которому идем 150 метров по красивой лиственничной аллее и выходим к ж/д переезду на ул.Большой Шапрташский каменный карьер, по которой мы возвращаемся на автобусную остановку.