

66-ой традиционный слет туристов-лыжников на границе Европы и Азии
Открытые областные соревнования по спортивному туризму
в дисциплинах «дистанция-лыжная-связка», «дистанция-лыжная-группа»

Свердловская область, г. Новоуральск, сан. «Зеленый мыс».

4-5 марта 2017 г

Дистанция лыжная-группа (длинная). 2 класс. 04.03.2017

Перечень, параметры, оборудование этапов и условия их прохождения.

Класс дистанции - 2.

Суммарный набор высоты - 120 м.

Количество этапов - 4.

Длина дистанции – 4945 м.

Старт – _____. Стартовый интервал – ____ мин.

Контрольное время дистанции – ____ час ____ мин.

Старт.

Расстояние до этапа 1: 240 м. Суммарный набор высоты: 5 м. ЗСЛ, ЗХЛ, ЗОЛ.

ЭТАП 1. Навесная переправа (3 класс). КВ = 14 мин.

Параметры этапа:

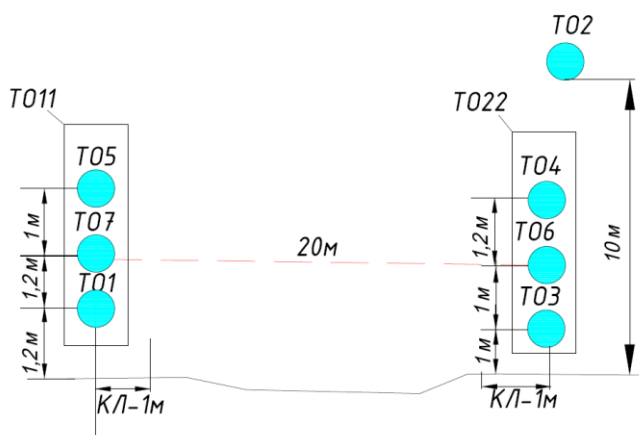
Длина этапа	Расстояние от ТО7 до ОЗ (КЛ), от ОЗ (КЛ) до ТО6
20 м	1 м

Оборудование этапа:

ИС и ЦС - БЗ, ТО6 и ТО7- горизонтальная опора, d=15-20 см, КЛ

Действия: Группа закрепляет перила на ТО6. Движение до ИС этапа по своей нитке не регламентируется. Организация перил ТО7-ТО6 по п.7.6. Движение по п.7.9. Снятие перил по п.7.7.1.

Обратное движение: КОД –по нитке этапа.



Расстояние до этапа 2 – 1125 м. Суммарный набор высоты: 40 м, ЗСЛ, ЗХЛ, ЗОЛ.

Этап 2. Переправа по бревну. КВ = 6 мин.

Параметры этапа:

Длина этапа	Длина бревна	Расстояние от ТО1 до ОЗ	Расстояние от ТО2 до ОЗ	Глубина оврага
12 м	7 м	0,0 м	5,0 м	до 1,5 м

Оборудование этапа:

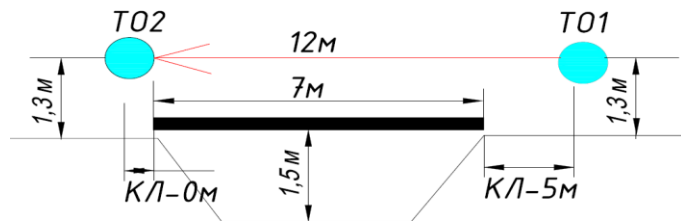
ИС - БЗ, ТО1 - горизонтальная опора, КЛ.

Судейские перила

ЦС - БЗ, ТО2 - горизонтальная опора, КЛ.

Действия: Движение по п.7.8.

Обратное движение: ПОД – по нитке этапа.



Расстояние до этапа 3: 1090 м. Суммарный набор высоты: 20 м. ЗСЛ, ЗХЛ, ЗОЛ.

Этап 3. Переправа методом «вертикальный маятник» (3 класс). КВ = 9 мин.

Параметры этапа:

Длина этапа	Высота Т02 над землей	ЦС ниже ИС
5 м	10 м	1 м

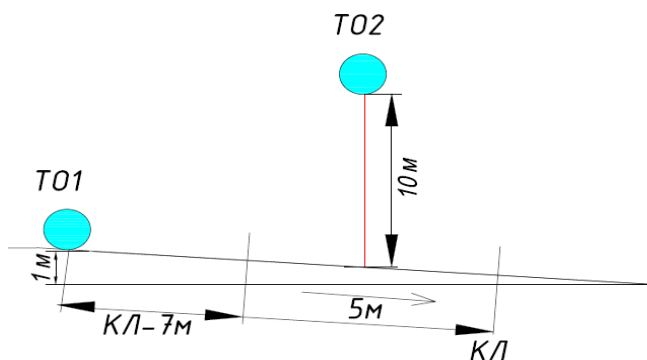
Оборудование этапа:

ИС – БЗ, Т01 - горизонтальная опора, КЛ. Судейские перила

ЦС – БЗ, КЛ.

Действия: Движение по п.7.15.

Обратное движение: КОД.



Расстояние до этапа 4: 1050 м. Суммарный набор высоты: 10 м.

Этап 4. Переправа по тонкому льду. КВ = 6 мин.

Параметры этапа:

Длина этапа	Расстояние от Т01 до ОЗ	Расстояние от Т02 до ОЗ
15 м	1,5 м	1,5 м

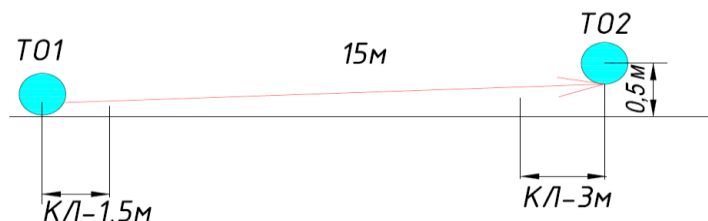
Оборудование этапа:

ИС - БЗ, Т01 - судейский карабин, КЛ. Судейские перила

ЦС - БЗ, Т02 - судейская петля, КЛ.

Действия: Движение по п.7.8.

Обратное движение: КОД – по нитке этапа.



Расстояние до финиша – 1200 м. Суммарный набор высоты: 45 м.

Финиш.

Начальник дистанции: И.М. Фадеева, СС1К, Екатеринбург