

66-ой традиционный слет туристов-лыжников на границе Европы и Азии
Открытые областные соревнования по спортивному туризму
в дисциплинах «дистанция-лыжная-связка», «дистанция-лыжная-группа»

Свердловская область, г. Новоуральск, сан. «Зеленый мыс».

4-5 марта 2017 г

Дистанция лыжная-группа (длинная). 3 класс. 04.03.2017

Перечень, параметры, оборудование этапов и условия их прохождения.

Класс дистанции - 3.

Суммарный набор высоты - 190 м.

Количество этапов - 6.

Длина дистанции – 5670 м.

Старт – _____. Стартовый интервал – ____ мин.

Контрольное время дистанции – ____ час ____ мин.

Старт.

Расстояние до этапа 1: 240 м. Суммарный набор высоты: 10 м. ЗСЛ, ЗХЛ, ЗОЛ.

ЭТАП 1. Навесная переправа. КВ = 14 мин.

Параметры этапа:

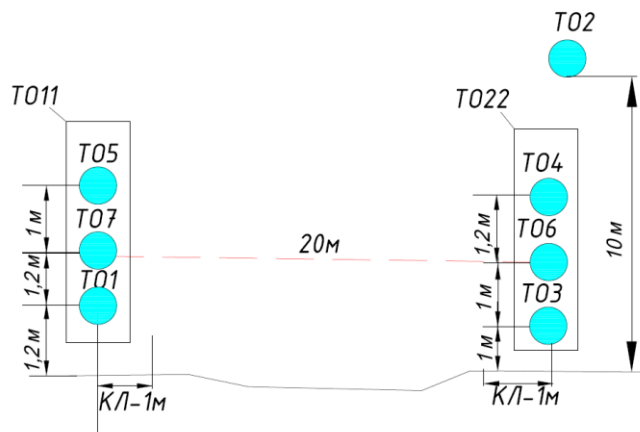
Длина этапа	Расстояние от ТО7 до ОЗ (КЛ), от ОЗ (КЛ) до ТО6
20 м	1 м

Оборудование этапа:

ИС и ЦС - БЗ, ТО7 и ТО6- горизонтальная опора, d=15-20 см, КЛ

Действия: Группа движется на ИС(ТО7) по своей нитке этапа. Движение первого участника по п. 7.3. Организация перил ТО7-ТО6 по п.7.6. Движение остальных участников по п.7.9. Снятие перил по п.7.7.1.

Обратное движение: КОД –по нитке этапа.



Расстояние до этапа 2 – 1090 м. Суммарный набор высоты: 20 м, ЗСЛ, ЗХЛ, ЗОЛ.

Этап 2. Переправа методом «вертикальный маятник». КВ = 9 мин.

Параметры этапа:

Длина этапа	Высота ТО2 над землей	ЦС ниже ИС
5 м	10 м	1 м

Оборудование этапа:

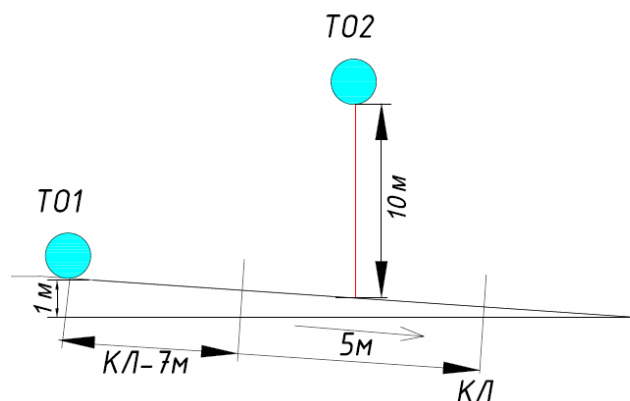
ИС – БЗ, ТО1 - горизонтальная опора, КЛ.

Судейские перила

ЦС – БЗ, КЛ.

Действия: Движение по п.7.15.

Обратное движение: КОД.



Расстояние до этапа 3: -1050 м. Набор высоты: 10 м. ЗХЛИ

Этап 3. Переправа по тонкому льду. КВ = 9 мин.

Параметры этапа:

Длина этапа	Расстояние от Т01 до ОЗ	Расстояние от Т02 до ОЗ
20 м	1,5 м	3 м

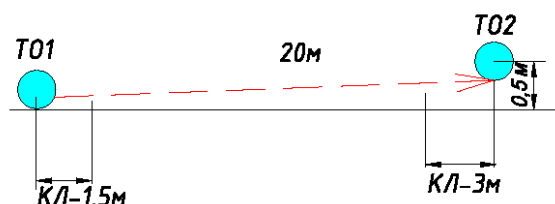
Оборудование этапа:

ИС - БЗ, Т01 - ледовая площадка (0,5м*0,5м) для организации Т01: из своего ледобура, КЛ.

ЦС - БЗ, Т02 - судейская петля, КЛ.

Действия: Движение первого участника по п.7.1. Организация перил по п. 7.6. Движение остальных участников по п.7.8. Снятие перил и ледобура с ЦС по п. 7.7.1.

Обратное движение: КОД – по нитке этапа.



Расстояние до блока этапов 4-5: 2700 м. Суммарный набор высоты: 125 м. ЗСЛ, ЗХЛ, ЗОЛ

БЛОК ЭТАПОВ 4-5. Подъем по перилам – Спуск по навесной переправе. КВ = 14 мин.

Блок этапов проходится в следующем порядке:

- 1) Участники проходят этап 4 по условиям.
- 2) Участники проходят этап 5 по условиям.

Этап 4. Подъем по перилам.

Параметры этапа:

Длина этапа	Крутизна
10 м	90°

Оборудование этапа:

ИС – БЗ, КЛ.

Судейские перила

ЦС– ОЗ, Т01 – 2 судейских карабина.

Действия: Движение вверх к Т01 по п.7.10.2.

Обратное движение: ПОД по п.7.10.3

Этап 5. Спуск по наклонной навесной переправе.

Параметры этапа:

Длина этапа	Крутизна	Расстояние от ОЗ(КЛ) до ТО-2
22 м	30°	5 м

Оборудование этапа:

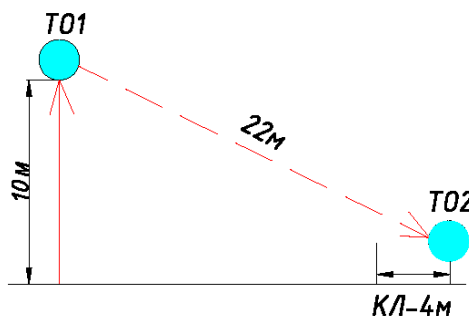
ИС – ОЗ, ТО1 – 2 судейских карабина.

Судейские перила

ЦС – БЗ, судейская петля, в 2 м горизонтальная опора, КЛ.

Действия: Движение участников к ТО2 по п.7.9 с ВКС по п. 7.9.4.

Обратное движение: КОД – по своей нитке, ПОД - перила этапа 2, по п.7.10.2.



Расстояние до этапа 6: 250м. Суммарный набор высоты: 20 м. ЗСЛ, ЗХЛ, ЗОЛ.

Этап 6. Переправа по бревну. КВ = 6 мин.

Параметры этапа:

Длина этапа	Длина бревна	Расстояние от ТО1 до ОЗ	Расстояние от ТО2 до ОЗ	Глубина оврага
12 м	7 м	0,0 м	5,0 м	до 1,5 м

Оборудование этапа:

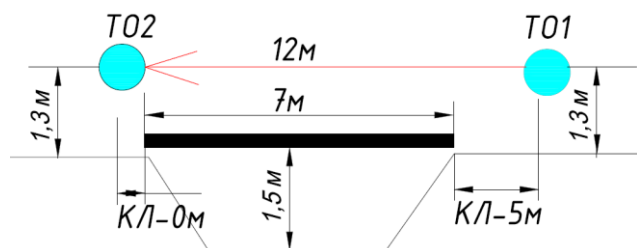
ИС - БЗ, ТО1 - горизонтальная опора, КЛ.

ЦС - БЗ, ТО2 - горизонтальная опора, КЛ.

Действия: Движение 1 участника по п. 7.3 ногами по бревну. Организация перил по п.7.6.

Движение остальных участников по п.7.8. Снятие перил по п.7.7.1. с ЦС этапа.

Обратное движение: ПОД – по нитке этапа.



Расстояние до финиша – 340 м. Суммарный набор высоты: 15 м.

Финиш.

Начальник дистанции: И.М. Фадеева, СС1К, Екатеринбург