

66-ой традиционный слет туристов-лыжников на границе Европы и Азии
**Открытые областные соревнования по спортивному туризму
в дисциплинах «дистанция-лыжная-связка», «дистанция-лыжная-группа»**

Свердловская область, г. Новоуральск, сан. «Зеленый мыс».

4-5 марта 2017 г

Дистанция лыжная-связка (длинная). 2 класс. 05.03.2017

Перечень, параметры, оборудование этапов и условия их прохождения.

Класс дистанции - 2.

Суммарный набор высоты - 125 м.

Количество этапов - 4.

Длина дистанции – 4765 м.

Старт – _____. Стартовый интервал – ____ мин.

Контрольное время дистанции – ____ час ____ мин.

Старт.

Расстояние до этапа 1: 1050 м. Суммарный набор высоты: 10 м. ЗСЛ, ЗХЛ, ЗОЛ.

Этап 1. Переправа методом «вертикальный маятник» (3 класс). КВ = 9 мин.

Параметры этапа:

Длина этапа	Высота ТО2 над землей	ЦС ниже ИС
5 м	10 м	1 м

Оборудование этапа:

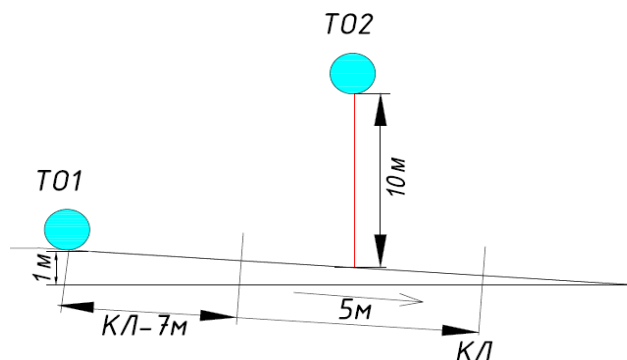
ИС – БЗ, ТО1 - горизонтальная опора, КЛ.

Судейские перила

ЦС – БЗ, КЛ.

Действия: Движение по п.7.15.

Обратное движение: КОД.



Расстояние до этапа 2: 1050 м. Суммарный набор высоты: 10 м.

Этап 2. Переправа по тонкому льду. КВ = 6 мин.

Параметры этапа:

Длина этапа	Расстояние от ТО1 до ОЗ	Расстояние от ТО2 до ОЗ
15 м	1,5 м	1,5 м

Оборудование этапа:

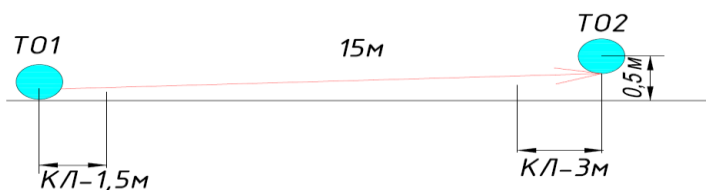
ИС - БЗ, ТО1 - судейский карабин, КЛ.

Судейские перила

ЦС - БЗ, ТО2 - судейская петля, КЛ.

Действия: Движение по п.7.8.

Обратное движение: КОД – по нитке этапа.



Расстояние до этапа 3 – 1200 м. Суммарный набор высоты: 45 м, ЗСЛ, ЗХЛ, ЗОЛ.

ЭТАП 3. Навесная переправа (3 класс). КВ = 14 мин.

Параметры этапа:

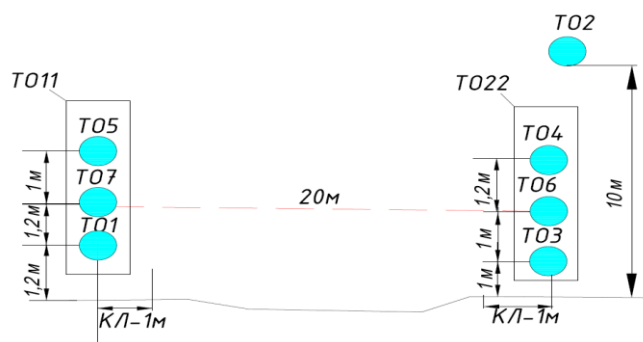
Длина этапа	Расстояние от ТО1 до ОЗ (КЛ), от ОЗ (КЛ) до ТО2
20 м	1 м

Оборудование этапа:

ИС и ЦС - БЗ, ТО1 и ТО2- горизонтальная опора, d=15-20 см, КЛ

Действия: Группа закрепляет перила на ТОБ. Движение до ИС этапа по своей нитке не регламентируется. Организация перил ТО7-ТО6 по п.7.6. Движение по п.7.9. Снятие перил по п.7.7.1.

Обратное движение: КОД – по нитке этапа.



Расстояние до этапа 4: 1125 м. Суммарный набор высоты: 45 м. ЗСЛ, ЗХЛ, ЗОЛ.

Этап 4. Переправа по бревну. КВ = 6 мин.

Параметры этапа:

Длина этапа	Длина бревна	Расстояние от ТО1 до ОЗ	Расстояние от ТО2 до ОЗ	Глубина оврага
12 м	7 м	5,0 м	0,0 м	до 1,5 м

Оборудование этапа:

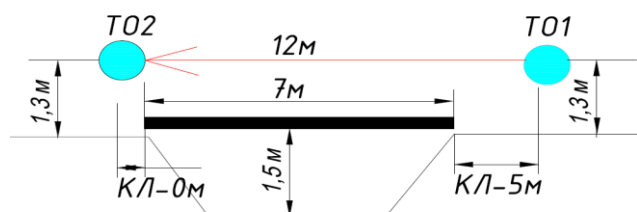
ИС - БЗ, ТО1 - горизонтальная опора, КЛ.

Судейские перила

ЦС - БЗ, ТО2 - горизонтальная опора, КЛ.

Действия: Движение по п.7.8.

Обратное движение: ПОД – по нитке этапа.



Расстояние до финиша – 340м. Суммарный набор высоты: 15 м.

Финиш.

Начальник дистанции: И.М. Фадеева, СС1К, Екатеринбург