

Первенство Свердловской области по спортивному туризму на лыжных дистанциях среди мальчиков/девочек

Областные соревнования спортивному туризму на лыжных дистанциях среди мужчин/женщин

Областные соревнования спортивному туризму на лыжных дистанциях среди юношей/девушек

Европа-Азия-2024

г.Березовский, м/н Шиловский,
о/л«Зарница»

Дата проведения: 02 февраля 2024 г.

Условия проведения соревнований в дисциплине «Дистанция – лыжная» (короткая).

Класс дистанции: 2

Количество технических этапов: 4.

ОКВ: 120 минут

Длина дистанции, расстояния между этапами, указаны на схеме дистанции.

- Соревнования проводятся в соответствии с Правилами вида спорта «Спортивный туризм», раздела 3, части 5. Далее пункт Правил, указанный в условиях этапа.
- По п. 6.2.9(б).
- По п. 1.3.6: допускается перемещение участника по КОД и/или ПОД как в сторону ИС, так и в сторону ЦС этапа, при этом участники, начавшие движение по ПОД в ОЗ этапа или начавшие движение по КОД, обязаны достичь ИС данного этапа.
- По п. 1.3.9 все карабины, предоставленные в качестве ТО – неразъемные.
- На соревнованиях применяется система электронной отметки Система КроссМакс фирмы АльтТайминг.
Порядок работы с отметкой на дистанции:

	Станция отметки	Место расположения	Расстояние от станции до чипа, при котором происходит отметка	Примечание
СТАРТ	отсутствует	-	-	Старт осуществляется по последнему звуковому сигналу стартовых часов
ПРОХОЖДЕНИЕ ЭТАПА	отсутствует	-	-	
СНЯТИЕ С ЭТАПА	отсутствует	-	-	
КОНТРОЛЬ ПРОХОЖДЕНИЯ ДИСТАНЦИИ	отсутствует	-	-	
ФИНИШ	бесконтактная станция	на линии финиша	при пересечении линии финиша	

Крепление контактного ЧИПа на ноге(лодыжке) в районе предстартовой проверки.

Перечень, параметры, оборудование этапов и условия их прохождения

Старт.

От ЗХЛ до ИС этапа 1 – 15 м – движение без лыж по маркировке. От ЦС этапа до ЗХЛ – 25 м. – движение без лыж по маркировке.

Этап 1. Переправа методом «вертикальный маятник». КВ = 8 мин.

Оборудование этапа:

ИС – БЗ, КЛ – начало ОЗ.

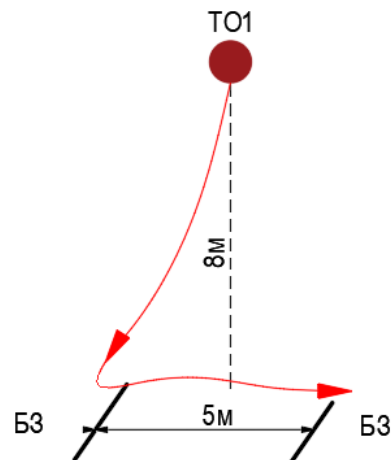
Судейские перила

ЦС – БЗ, КЛ – окончание ОЗ.

КОД - вдоль коридора этапа.

Действия: движение участников по п.7.15.

Обратное движение: по КОД.



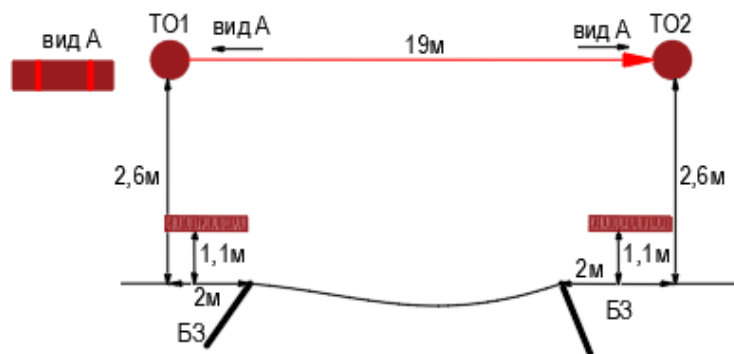
От ЗХЛ до ИС этапа 2 – 15 м – движение без лыж по маркировке. От ЦС этапа до ЗХЛ – 25 м. – движение без лыж по маркировке.

Этап 2. Навесная переправа. КВ = 8 мин.

Оборудование этапа:

ИС – БЗ, ТО1 – горизонтальная опора, КЛ – начало ОЗ.

Судейские перила навесной переправы.



ЦС – БЗ, ТО2 – горизонтальная опора, КЛ – окончание ОЗ.

Действия: Движение по п.7.9.

Обратное движение: по п.7.9.

От ЗХЛ до ИС этапа 3 – 20 м – движение без лыж по маркировке. От ЦС этапа до ЗХЛ – 40 м. – движение без лыж по маркировке.

Этап 3. Переправа по параллельным перилам. КВ = 8 мин.

Оборудование этапа:

ИС – Б31, ТО1 – горизонтальные опоры, 1 судейский карабин на нижней опоре (только для самостраховки и закрепления сопровождения), вспомогательные перила, КЛ - начало ОЗ.

Нижние судейские перила (слэклийн).

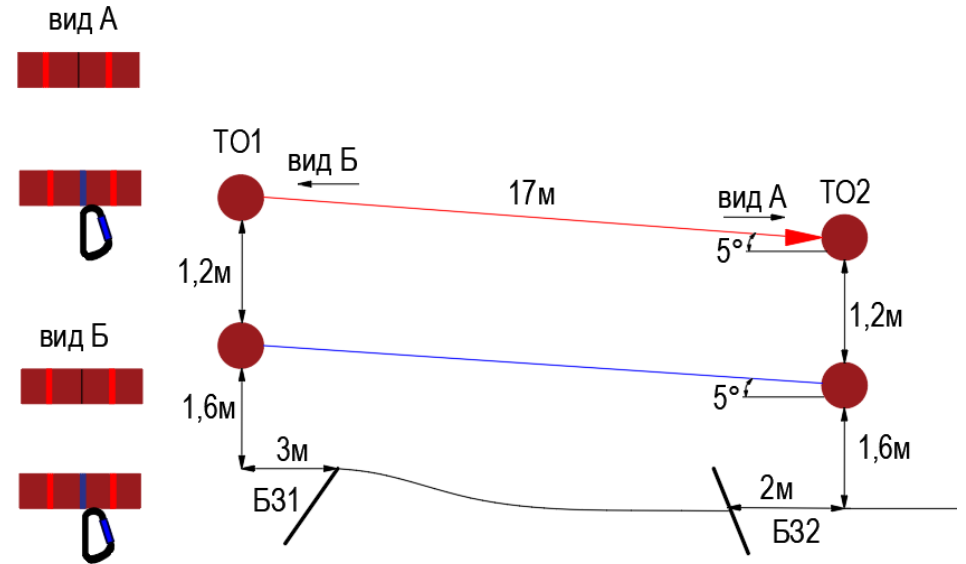
Верхние судейские перила.

ЦС – Б32, ТО2 – горизонтальные опоры, 1 судейский карабин на нижней опоре (только для самостраховки и закрепления сопровождения), вспомогательные перила, КЛ - окончание ОЗ.

КОД - вдоль коридора этапа.

Действия: Движение по п.7.8.

Обратное движение: по КОД



От ЗХЛ до ИС этапа – 25 м – движение без лыж по маркировке. От ЦС этапа до ЗХЛ – 35 м. – движение без лыж по маркировке.

Этап 4. Переправа по бревну. КВ = 6 мин.

Оборудование этапа:

ИС – Б3, ТО1 – горизонтальная опора, КЛ – начало ОЗ.

Бревно.

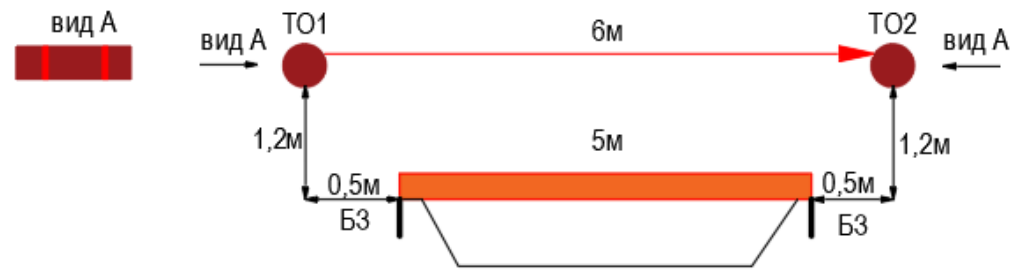
Судейские перила

ЦС – Б3, ТО2 – горизонтальная опора, КЛ – окончание ОЗ.

КОД - вдоль коридора этапа.

Действия: Движение по п.7.8.

Обратное движение: по КОД.



ФИНИШ