

**Кубок Свердловской области по спортивному туризму Городские соревнования по спортивному туризму  
«Гонки четырех. Урал»  
дисциплина: дистанция-пешеходная-группа 0840251811Я**

24 октября 2021 года

ст. Северка, г. Екатеринбург, Свердловская обл.

**УСЛОВИЯ СОРЕВНОВАНИЙ В ДИСЦИПЛИНЕ  
«ДИСТАНЦИЯ - ПЕШЕХОДНАЯ - ГРУППА» (длинная)**

<b>Класс дистанции</b> - 3 <b>Количество этапов</b> - 8 <b>Расстояния между этапами, длина дистанции и суммарный набор высоты</b> - на схеме дистанции <b>ОКВ</b> – 2 ч.	<b>Район проведения:</b> окрестности г. Екатеринбург <b>Место проведения:</b> полигон в районе ст. Северка <b>Дата старта:</b> 24 октября 2021 г. <b>Время старта:</b> согласно программы <b>Стартовый интервал:</b> согласно стартовому протоколу <b>Система оценки нарушений:</b> бесштрафовая по п.6.2
---	--

- Соревнования проводятся в соответствии с Правилами вида спорта «Спортивный туризм», раздела 3, части 7. Далее пункт Правил, указанный в условиях этапа.
- Заполнение и сдача декларации на предстартовой проверке не проверяется.
- По п. 6.2.8б.
- По п.6.5.3
- По п. 1.3.1.4 обеспечение участника ВКС не требуется.
- В соответствии с п.п.3.3.9-3.3.16 использование роликов для снятия перил запрещено.
- На соревнованиях применяется система электронной отметки SFR-system. Порядок работы с отметкой на дистанции:

	Станция отметки	Место расположения	Примечание
СТАРТ	контактная станция	Линия старта	
ПРОХОЖДЕНИЕ ЭТАПА	контактная станция	на входе в рабочую зону этапа	
СНЯТИЕ ЭТАПА	отсутствует		
ОТМЕТКА НА УЧАСТКАХ ОРИЕНТИРОВАНИЯ	контактная станция	КП	
ФИНИШ	контактная станция	Линия финиша	

## ПЕРЕЧЕНЬ ЭТАПОВ, ПАРАМЕТРЫ, ОБОРУДОВАНИЕ И УСЛОВИЯ ПРОХОЖДЕНИЯ

### СТАРТ

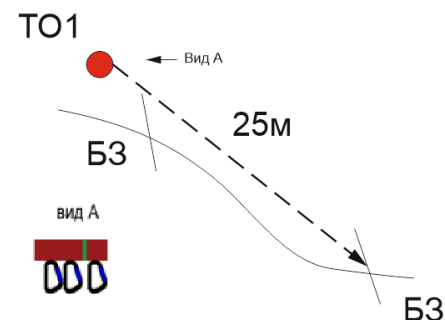
<b>Блок этапов 1-2-3. Подъём по перилам – Переправа по навесной переправе – Спуск по перилам. КВ=15 мин.</b>								
Участники проходят блок этапов в следующем порядке: 1) Первый участник переходит на ЦС блока вдоль нитки этапа, движение не регламентируется. 2) Проходит этап 1 по условиям. 3) Закрепляет перила этапа 2. 4) Проходит этап 3 по условиям. 5) Остальные участники организуют перила этапа 2. 6) Проходят этапы 2 и 3 по условиям. Этап 1 проходит только один участник.								
Этап 1. Подъём по перилам			Этап 2. Переправа по навесной переправе			Этап 3. Спуск по перилам		
Параметры этапа:			Параметры этапа:			Параметры этапа:		
Длина этапа	Крутизна	Высота ТО2 над землей	Длина этапа	Крутизна	Расстояние от ТО до КЛ	Длина этапа	Крутизна	Высота ТО2 над землей
6 м	90°	6 м	22 м	5°	1 м	6 м	90°	6 м
Оборудование этапа: ИС-Б32. Судейские перила (они же ПОД). ЦС-О3, ТО2 - 3 суд. карабина. Действия: движение участника по п.7.10. Обратное движение: по п.7.10 по ПОД.			Оборудование этапа: ИС-Б31, ТО1 - гор. бревно, КЛ - начало ОЗ. ЦС-О3, ТО2 - 3 суд. карабина. КОД - вдоль нитки этапа. Действия: Организация перил по п.7.6. Движение участников по п.7.9. Снятие перил по п. 7.6.15 допускается с ТО2, при движении по этапу 3, а также с Б32. Обратное движение: в случае отсутствия возможности вернуться по своим перилам по п.7.9 по КОД.			Оборудование этапа: ИС-О3, ТО2 - 3 суд. карабина. Судейские перила (они же ПОД). ЦС-Б32. Действия: движение по п.7.12. Обратное движение: по п.7.10 по ПОД.		

<b>Этап 4. Переправа по параллельным перилам. КВ=7 мин</b>			
Параметры этапа:			
Длина этапа	Расстояние от ТО1 до КЛ	Расстояние от ТО2 до КЛ	
17 м	2 м	2 м	
Оборудование этапа: ИС-Б3, ТО1 - гор. бревна, КЛ - начало ОЗ. Верхние судейские перила – веревка. Нижние судейские перила – лента. ЦС-Б3, ТО2 - гор. бревна, КЛ - конец ОЗ. ПОД - судейские перила. Действия: движение по п.7.8. Обратное движение: по п.7.8 по ПОД			

**Этап 5. Спуск по склону. КВ=10 мин**

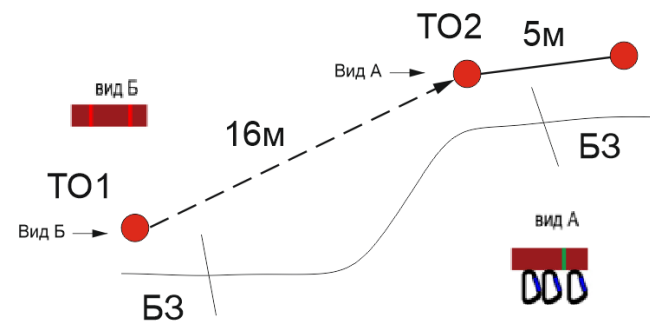
Параметры этапа:		
Длина этапа	Крутизна склона	Расстояние от ТО1 до КЛ
25 м	20°	1 м

Оборудование этапа:  
 ИС-БЗ, ТО1 – 3 суд. карабина, КЛ - начало ОЗ.  
 ЦС-БЗ, КЛ - окончание ОЗ.  
 КОД – вдоль нитки этапа.  
 Действия: Организация перил по п.7.6. Движение участников по п.7.12. Снятие перил по п. 7.6.15.  
 Обратное движение: в случае отсутствия возможности вернуться по своим перилам по п. 7.10 – по КОД.

**Этап 6. Подъем по навесной переправе. КВ=10 мин**

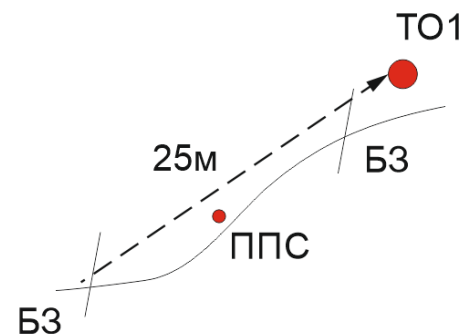
Параметры этапа:				
Длина этапа	Крутизна	Расстояние от ТО1 до КЛ	Расстояние от ТО2 до КЛ	Длина накопительных перил
16 м	22°	2 м	2 м	5 м

Оборудование этапа:  
 ИС-БЗ, ТО1 - гор. бревно, КЛ — начало ОЗ.  
 Двойные судейские перила для восстановления (они же ПОД), закреплены на 1 полуштык, длинна свободного конца – 2 м.  
 ЦС-ОЗ, ТО2 - 3 суд. карабина, накопительные перила, КЛ - окончание ОЗ.  
 Действия: восстановление судейских перил п.7.6.12, движение участников по п.7.9 (7.9.4.(а)), 7.9.4.4.  
 Обратное движение: по п.7.9 (7.9.4.(в)) по ПОД.

**Этап 7. Подъем по склону. КВ=10 мин.**

Параметры этапа:		
Длина этапа	Крутизна склона	Расстояние от ТО1 до КЛ
25 м	20°	1 м

Оборудование этапа:  
 ИС-БЗ, КЛ - начало ОЗ.  
 ППС – суд. петля.  
 ЦС-БЗ, ТО1 – суд. петля, КЛ - окончание ОЗ.  
 Действия: Движение первого участника по п.7.4. Организация перил по п.7.6, движение остальных участников по перилам п. 7.11, 7.11(б), снятие перил по п. 7.6.17.  
 Обратное движение: по своим перилам по п.7.12.



**Этап 8. Переправа по параллельным перилам. КВ=7 мин**

Параметры этапа:

Длина этапа	Расстояние от ТО1 до КЛ	Расстояние от ТО2 до КЛ
17 м	2 м	2 м

Оборудование этапа:

ИС-БЗ, ТО1 - гор. бревна, КЛ - начало ОЗ.

Верхние судейские перила – веревка.

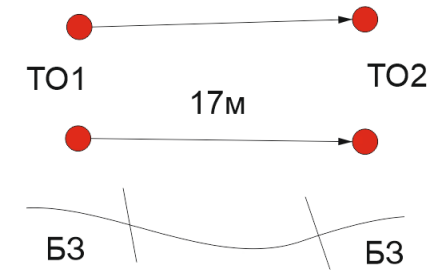
Нижние судейские перила – лента.

ЦС-БЗ, ТО2 - гор. бревна, КЛ - конец ОЗ.

ПОД - судейские перила.

Действия: движение по п.7.8.

Обратное движение: по п.7.8 по ПОД

**ФИНИШ**