

**Кубок Свердловской области по спортивному туризму Городские соревнования по спортивному туризму
«Гонки четырех. Урал»
дисциплина: дистанция-пешеходная-группа 0840251811Я**

октября 2023 года

ст. Северка, г. Екатеринбург, Свердловская обл.

**УСЛОВИЯ СОРЕВНОВАНИЙ В ДИСЦИПЛИНЕ
«ДИСТАНЦИЯ - ПЕШЕХОДНАЯ - ГРУППА» (длинная)**

Класс дистанции - 3 Количество этапов - 8 Расстояния между этапами, длина дистанции и суммарный набор высоты - на схеме дистанции ОКВ – 2 ч.	Район проведения: окрестности г. Екатеринбург Место проведения: полигон в районе ст. Северка Дата старта: 29 октября 2022 г. Время старта: согласно программы Стартовый интервал: согласно стартовому протоколу Система оценки нарушений: бесштрафовая по п.6.2
---	--

- Соревнования проводятся в соответствии с Правилами вида спорта «Спортивный туризм», раздела 3, части 7. Далее пункт Правил, указанный в условиях этапа.
- Заполнение и сдача декларации на предстартовой проверке не проверяется.
- По п. 6.2.8б.
- По п. 1.3.1.4 обеспечение участника ВКС не требуется.
- В соответствии с п.п.3.3.9-3.3.16 использование роликов для снятия перил запрещено.
- На соревнованиях применяется система электронной отметки SFR-system. Порядок работы с отметкой на дистанции:

	Станция отметки	Место расположения	Примечание
СТАРТ	контактная станция	Линия старта	
ПРОХОЖДЕНИЕ ЭТАПА	контактная станция	на входе в рабочую зону этапа	
СНЯТИЕ ЭТАПА	отсутствует		
ОТМЕТКА НА УЧАСТКАХ ОРИЕНТИРОВАНИЯ	контактная станция	КП	
ФИНИШ	контактная станция	Линия финиша	

ПЕРЕЧЕНЬ ЭТАПОВ, ПАРАМЕТРЫ, ОБОРУДОВАНИЕ И УСЛОВИЯ ПРОХОЖДЕНИЯ

СТАРТ

Блок этапов 1-2-3. Подъём по перилам – Переправа по навесной переправе – Спуск по перилам. КВ=15 мин.								
<p>Участники проходят блок этапов в следующем порядке: Первый участник переходит на ЦС блока вдоль нитки этапа, движение не регламентируется. 2) Проходит этап 1 по условиям. 3) Закрепляет перила этапа 2. 4) Проходит этап 3 по условиям. 5) Остальные участники организуют перила этапа 2. 6) Проходят этапы 2 и 3 по условиям. Этап 1 проходит только один участник.</p>								
Этап 1. Подъём по перилам			Этап 2. Переправа по навесной переправе			Этап 3. Спуск по перилам		
Параметры этапа:			Параметры этапа:			Параметры этапа:		
Длина этапа	Крутизна	Высота ТО2 над землей	Длина этапа	Крутизна	Расстояние от ТО до КП	Длина этапа	Крутизна	Высота ТО2 над землей
м		6 м	м		1 м	м		6 м
<p>Оборудование этапа: ИС-Б32. Судейские перила (они же ПОД). ЦС-ОЗ, ТО2 - 3 суд. карабина. Действия: движение участника по п.7.10. Обратное движение: по п.7.10 по ПОД.</p>			<p>Оборудование этапа: ИС-Б31, ТО1 - гор. бревно, КП - начало ОЗ. ЦС-ОЗ, ТО2 - 3 суд. карабина. КОД - вдоль нитки этапа. Действия: Организация перил по п.7.6. Движение участников по п.7.9. Снятие перил по п. 7.6.15 допускается с ТО2, при движении по этапу 3, а также с Б32. Обратное движение: в случае отсутствия возможности вернуться по своим перилам по п.7.9 по КОД.</p>			<p>Оборудование этапа: ИС-ОЗ, ТО2 - 3 суд. карабина. Судейские перила (они же ПОД). ЦС-Б32. Действия: движение по п.7.12. Обратное движение: по п.7.10 по ПОД.</p>		

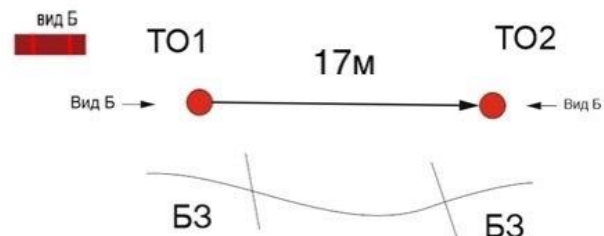
Этап 4. Переправа по навесной переправе. КВ=10 мин

Параметры этапа:

Длина этапа	Расстояние от ТО1 до КЛ	Расстояние от ТО2 до КЛ
м	2 м	2 м

Оборудование этапа:

ИС-Б31, ТО1 - гор. бревно, КЛ - начало ОЗ.
 Судейские перила (они же ПОД).
 ЦС-Б32, ТО2 - гор. бревно, КЛ - окончание ОЗ.
 КОД - вдоль нитки этапа.
 Действия: Движение участников по п.7.9.
 Обратное движение: по п.7.9 по ПОД.



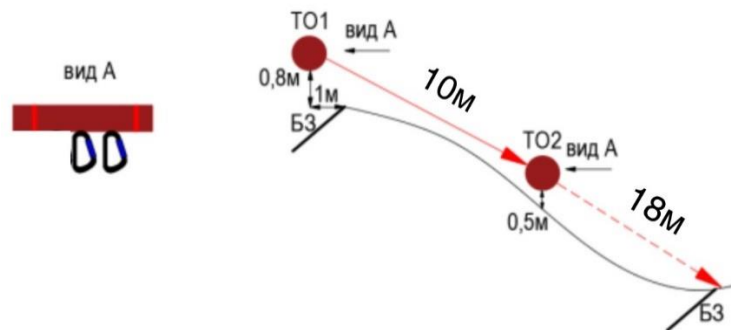
Блок этапов 5-6. Спуск по склону – Спуск по склону. КВ=15 мин.

Участники проходят блок этапов в следующем порядке:

проходят этапы 5 и 6 последовательно.

В ОЗ блока этапов 5-6 могут находиться два участника.

Одновременно на каждом этапе может находиться один участник.



Этап 5. Спуск по склону

Параметры этапа:

Длина этапа	Крутизна склона	Расстояние от ТО1 до КЛ
м		1 м

Оборудование этапа:

ИС-Б3, ТО1 – 2 суд. карабина, КЛ - начало ОЗ.
 Судейские перила (они же ПОД).
 ЦС-О3, ТО2 – 2 суд. карабина.
 Действия: движение участников по п.7.10.
 Обратное движение: по п.7.10 по ПОД.

Этап 6. Спуск по склону

Параметры этапа:

Длина этапа	Крутизна склона
м	

Оборудование этапа:

ИС-О3, ТО2 – 2 суд. карабина.
 ЦС-Б3, КЛ - окончание ОЗ.
 КОД – вдоль нитки этапа.
 Действия: Организация перил по п.7.6. Движение участников по п.7.10. Снятие перил по п.
 Обратное движение: в случае отсутствия возможности вернуться по своим перилам по п.

Этап 7. Переправа по навесной переправе. КВ=10 мин

Параметры этапа:

Длина этапа	Расстояние от ТО1 до КЛ	Расстояние от ТО2 до КЛ
м	2 м	2 м

Оборудование этапа:

ИС-Б31, ТО1 - гор. бревно, КЛ - начало ОЗ.

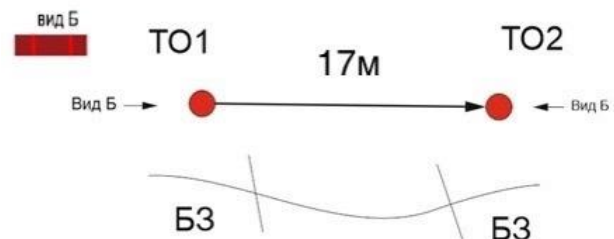
Судейские перила (они же ПОД).

ЦС-Б32, ТО2 - гор. бревно, КЛ - окончание ОЗ.

КОД - вдоль нитки этапа.

Действия: Движение участников по п.7.9.

Обратное движение: по п.7.9 по ПОД.

**Этап 8. Подъем по склону. КВ=10 мин.**

Параметры этапа:

Длина этапа	Крутизна склона	Расстояние от ТО1 до КЛ
м		1 м

Оборудование этапа:

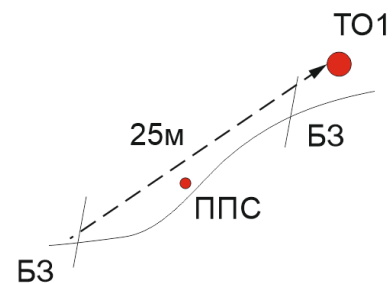
ИС-Б3, КЛ - начало ОЗ.

ППС – суд. петля.

ЦС-Б3, ТО1 – суд. петля, КЛ - окончание ОЗ.

Действия: Движение первого участника по п.7.4. Организация перил по п.7.6, движение остальных участников по перилам п. 7.10, снятие перил по п. 7.6.16.

Обратное движение: по своим перилам по п.7.10.

**ФИНИШ**