

Первенство Свердловской области, городские соревнования МО «город Екатеринбург» по спортивному туризму в дисциплине «дистанция-пешеходная» «Кубок УрФУ»

17-18 апреля 2021 года

ст. Северка, г. Екатеринбург, Свердловская обл.

УСЛОВИЯ СОРЕВНОВАНИЙ В ДИСЦИПЛИНЕ «ДИСТАНЦИЯ - ПЕШЕХОДНАЯ» (спринт)

Класс дистанции - 2	Район проведения: окрестности г. Екатеринбург
Количество этапов - 6	Место проведения: полигон в районе ст. Северка
Длина дистанции — до 1000 м.	Дата старта: 17 апреля 2021 г.
Суммарный набор высоты - до 25м.	Время старта: согласно программы
Контрольное время дистанции - 60 мин	Стартовый интервал: согласно стартовому протоколу
	Система оценки нарушений: бесштрафовая по п.6.2

- Заполнение и сдача декларации на предстартовой проверке не проверяется
- п. 6.2.86

ПЕРЕЧЕНЬ ЭТАПОВ, ПАРАМЕТРЫ, ОБОРУДОВАНИЕ И УСЛОВИЯ ПРОХОЖДЕНИЯ

СТАРТ

Расстояние до этапа -

Этап 1. Переправа по параллельным перилам. КВ=5 мин

Параметры:

Длина этапа	Расстояние от ТО1 до КЛ	Расстояние от ТО2 до КЛ
18 м	2 м	2 м

Оборудование этапа:

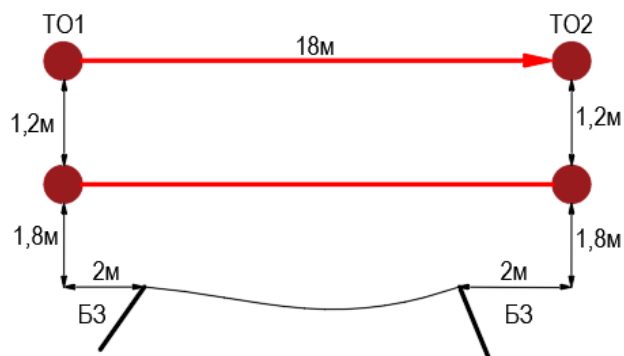
ИС-БЗ, ТО1 – горизонтальные опоры, КЛ - начало ОЗ.

Верхние судейские перила, нижние судейские перила (слеклайн).

ЦС-БЗ, ТО2 – горизонтальные опоры, КЛ - конец ОЗ.

Действия: Движение участника по п.7.8.

Обратное движение: по п. 7.8.



Расстояние до этапа -

Этап 2. Переправа Вертикальный маятник. КВ=5 мин

Параметры:

Длина этапа	Высота ТО2 над землей	Расстояние от ТО1 до КЛ	Расстояние от ТО3 до КЛ
5 м	7 м	10 м	2 м

Оборудование этапа:

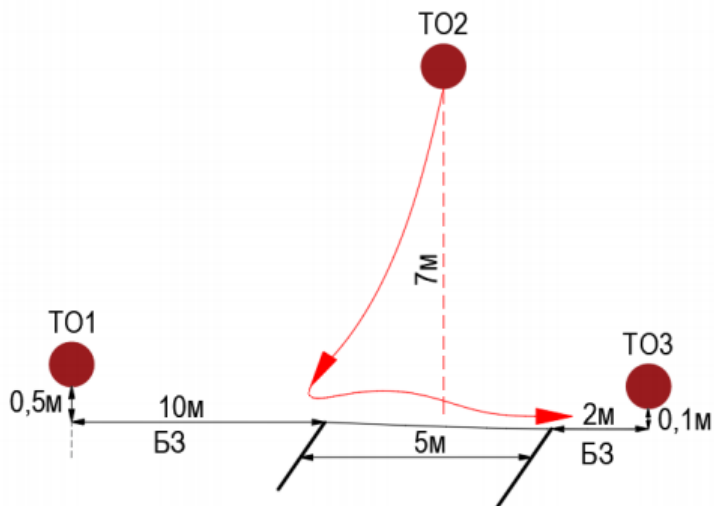
ИС-БЗ, ТО1 - гор. бревно, КЛ - начало ОЗ.

судейские перила

ЦС-БЗ, ТО3 - суд. петля, КЛ - конец ОЗ.

Действия: Участник заходит в ОЗ с ИС, забирает судейские перила и возвращается на ИС. Движение участника по п.7.15.

Обратное движение: КОД по нитке этапа.



Расстояние до этапа -

Этап 3. Подъем по склону. КВ=5 мин.

Параметры этапа:

Длина этапа	Крутизна склона	Расстояние от ТО1 до КЛ
35 м	20°	1 м

Оборудование этапа:

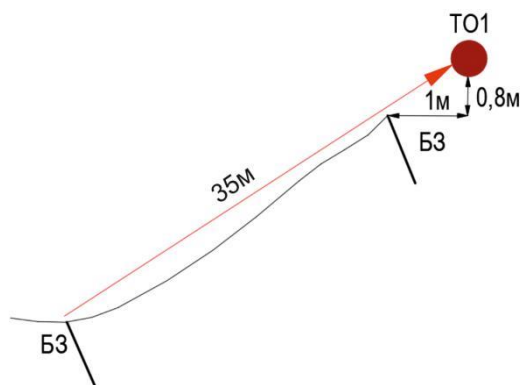
ИС-БЗ, КЛ - начало ОЗ.

Судейские перила.

ЦС-БЗ, ТО1 – судейский карабин, КЛ - конец ОЗ.

Действия: движение участника по п.7.10.

Обратное движение: по п.7.10.



Расстояние до этапа - до 10м.

Блок этапов 4-5. Спуск по склону - Спуск по склону. КВ=10мин.

Участник проходит блок этапов в следующем порядке:

- 1) Проходит этап 4 (ТО1 - ТО2) по условиям этапа.
- 2) Проходит этап 5 (ТО2 - ЦС) по условиям этапа.

Этап 4. Спуск по склону.

Параметры этапа:

Длина этапа	Крутизна склона	Расстояние от ТО1 до КЛ
16 м	20°	1 м

Оборудование этапа:

ИС-БЗ, ТО1 - 1 суд. карабин, КЛ - начало ОЗ.

Судейские перила.

ЦС-ОЗ, ТО2 - 1 суд. карабин.

Действия: движение участника по п.7.10.

Обратное движение: по п.7.10.

Этап 5. Спуск по склону.

Параметры этапа:

Длина этапа	Крутизна склона
14 м	20°

Оборудование этапа:

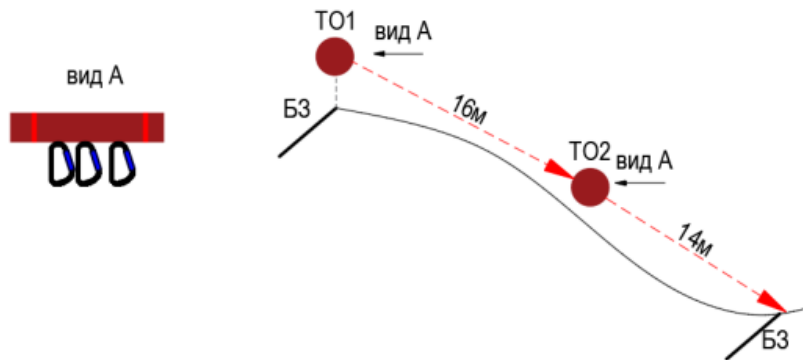
ИС-ОЗ, ТО2 - 1 суд. карабин.

Судейские перила.

ЦС-БЗ, КЛ - конец ОЗ

Действия: движение участника по п.7.10.

Обратное движение: по п.7.10.



Расстояние до этапа -

Этап 6. Переправа по бревну. КВ=5 мин.

Параметры этапа:

Длина этапа	Длина бревна	Расстояние от ТО1 до КЛ	Расстояние от ТО2 до КЛ
10 м	8 м	1 м	1 м

Оборудование этапа:

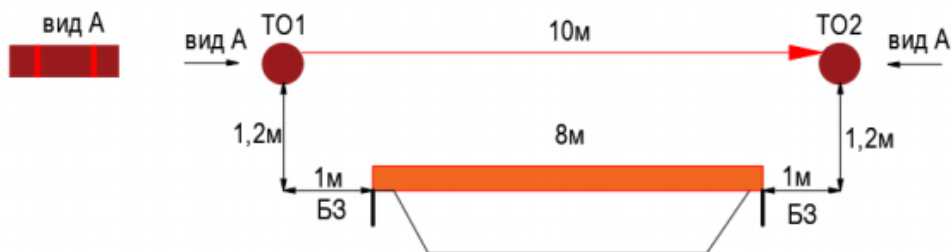
ИС-БЗ, ТО1 - гор. бревно, КЛ - начало ОЗ.

Бревно, судейские перила.

ЦС-БЗ, ТО2 – гор. бревно, КЛ - конец ОЗ.

Действия: движение участника ногами по бревну по п.7.8.

Обратное движение: по п.7.8.



Расстояние до финиша -

ФИНИШ