

**Первенство Свердловской области по спортивному туризму на пешеходных дистанциях**  
**Областные соревнования по спортивному туризму среди мужчин/женщин на пешеходных дистанциях**  
**Городские соревнования по спортивному туризму среди мужчин/женщин на пешеходных дистанциях**  
**Городские соревнования по спортивному туризму среди юношей/девушек 14-15 лет на пешеходных дистанциях**

полигон «Перегон», 4 км на восток от пос. Северка,

Дата проведения: 19-20 апреля 2025 г.

**УСЛОВИЯ СОРЕВНОВАНИЙ В ДИСЦИПЛИНЕ**  
**«ДИСТАНЦИЯ – ПЕШЕХОДНАЯ» (СПРИНТ)**

Класс дистанции: 2

Количество технических этапов: 4

ОКВ: 60 мин.

Длина дистанции указана на схеме дистанции.

- Соревнования проводятся в соответствии с Правилами вида спорта «Спортивный туризм», раздела 3, части 7. Далее пункт правил указанный в условиях этапа.
- По п. 6.2.8(б)
- Заполнение и сдача декларации на предстартовой проверке не проверяется
- По п. 1.3.6: допускается перемещение участника по КОД и/или ПОД как в сторону ИС, так и в сторону ЦС этапа, при этом участники, начавшие движение по ПОД в ОЗ этапа или начавшие движение по КОД, обязаны достичь ИС данного этапа.
- По п. 1.3.11 все карабины, предоставленные в качестве ТО – неразъёмные.
- На соревнованиях применяется система электронной отметки SFR. Порядок работы с отметкой на дистанции:

	Станция отметки	Место расположения	Расстояние от станции до чипа, при котором происходит отметка	Примечание
СТАРТ	контактная станция	на линии старта	контактно	Участники должны отметить самостоятельно после третьего звукового сигнала стартовых часов
ПРОХОЖДЕНИЕ ЭТАПА	контактная станция	на входе РЗ этапа	контактно	Участники должны отметить самостоятельно
ОТСЕЧКА НА ЭТАПЕ	контактная станция	перед входом РЗ этапа	контактно	Участники должны отметить самостоятельно после выполнения п. 1.4.7
СНЯТИЕ С ЭТАПА	контактная станция «СНЯТИЕ»	у судьи на выходе из РЗ этапа	контактно	Участники должны отметить самостоятельно
ФИНИШ	контактная станция	на линии финиша	контактно	Участники должны отметить самостоятельно

Крепление контактного ЧИПа рекомендуется на ЛЕВОМ предплечье.

## Перечень, параметры, оборудование этапов и условия их прохождения

### СТАРТ.

#### **Этап 1. Переправа методом "вертикальный маятник". КВ = 3 мин.**

##### Оборудование этапа:

ИС – Б31, КЛ – начало ОЗ.

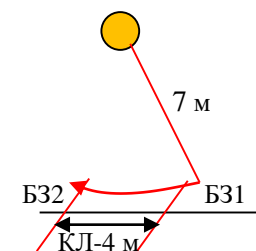
Судейские перила.

ЦС – Б32, КЛ – окончание ОЗ.

КОД - вдоль нитки этапа.

Действия: Движение по п. 7.15, 7.15.2(а).

Обратное движение: по КОД.



#### **Этап 2. Спуск по склону. КВ = 5 мин.**

##### Оборудование этапа:

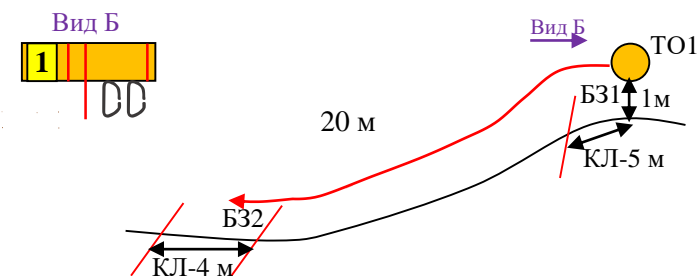
ИС – Б31, ТО1 – 2 судейских карабина, КЛ – начало ОЗ.

Судейские перила.

ЦС – Б32, КЛ – окончание ОЗ.

Действия: Движение по п.7.10.

Обратное движение: по 7.10.



#### **Этап 3. Навесная переправа КВ = 6 мин.**

##### Оборудование этапа:

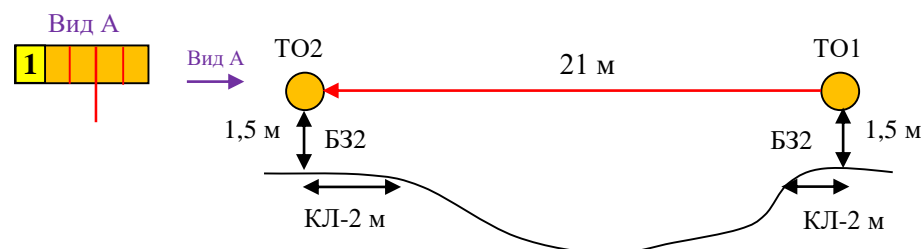
ИС – Б31, ТО1 – горизонтальная опора, КЛ – начало ОЗ.

Судейские двойные перила.

ЦС – Б32, ТО2 – горизонтальная опора, КЛ – окончание ОЗ.

Действия: Движение по п. 7.9.

Обратное движение: по п. 7.9.



**Этап 4. Подъём по склону КВ = 6 мин.**

Оборудование этапа:

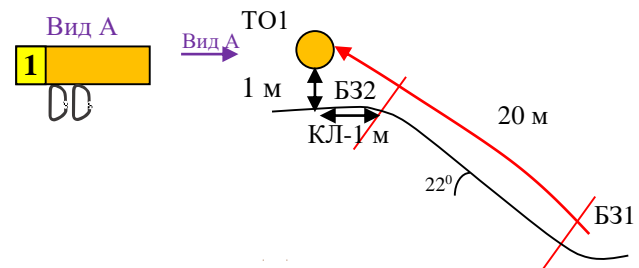
ИС – Б31, КЛ – начало ОЗ.

Судейские перила.

ЦС – Б32, ТО1 – 2 судейских карабина, КЛ – окончание ОЗ.

Действия: Движение по п. 7.10.

Обратное движение: по п.7.10.



**ФИНИШ.**

**Первенство Свердловской области по спортивному туризму на пешеходных дистанциях**  
**Областные соревнования по спортивному туризму среди мужчин/женщин на пешеходных дистанциях**  
**Городские соревнования по спортивному туризму среди мужчин/женщин на пешеходных дистанциях**

полигон «Перегон», 4 км на восток от пос. Северка,

Дата проведения: 19-20 апреля 2025 г.

## УСЛОВИЯ СОРЕВНОВАНИЙ В ДИСЦИПЛИНЕ «ДИСТАНЦИЯ – ПЕШЕХОДНАЯ» (СПРИНТ)

Класс дистанции: 3

Количество технических этапов: 7

ОКВ: 60 мин.

Длина дистанции указана на схеме дистанции.

- Соревнования проводятся в соответствии с Правилами вида спорта «Спортивный туризм», раздела 3, части 7. Далее пункт правил указанный в условиях этапа.
- По п. 6.2.8(б)
- Заполнение и сдача декларации на предстартовой проверке не проверяется
- По п. 1.3.6: допускается перемещение участника по КОД и/или ПОД как в сторону ИС, так и в сторону ЦС этапа, при этом участники, начавшие движение по ПОД в ОЗ этапа или начавшие движение по КОД, обязаны достичь ИС данного этапа.
- По п. 1.3.11 все карабины, предоставленные в качестве ТО – неразъёмные.
- На соревнованиях применяется система электронной отметки SFR. Порядок работы с отметкой на дистанции:

	Станция отметки	Место расположения	Расстояние от станции до чипа, при котором происходит отметка	Примечание
СТАРТ	контактная станция	на линии старта	контактно	Участники должны отметить самостоятельно после третьего звукового сигнала стартовых часов
ПРОХОЖДЕНИЕ ЭТАПА	контактная станция	на входе РЗ этапа	контактно	Участники должны отметить самостоятельно
ОТСЕЧКА НА ЭТАПЕ	контактная станция	перед входом РЗ этапа	контактно	Участники должны отметить самостоятельно после выполнения п. 1.4.7
СНЯТИЕ С ЭТАПА	контактная станция «СНЯТИЕ»	у судьи на выходе из РЗ этапа	контактно	Участники должны отметить самостоятельно
ФИНИШ	контактная станция	на линии финиша	контактно	Участники должны отметить самостоятельно

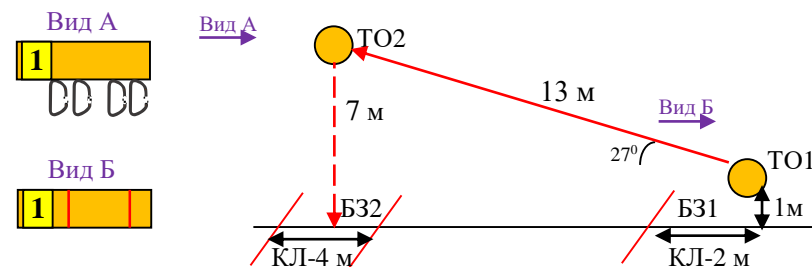
Крепление контактного ЧИПа рекомендуется на ЛЕВОМ предплечье.

## Перечень, параметры, оборудование этапов и условия их прохождения

### СТАРТ.

#### **Блок этапов 1-2. Подъём по наклонной навесной переправе - Спуск по перилам. КВ = 8 мин.**

Участник проходит этапы 1,2 последовательно.



#### **Этап 1. Подъём по наклонной навесной переправе**

Оборудование этапа:

ИС – БЗ1, КЛ – начало ОЗ, ТО1 – горизонтальная опора.

Судейские двойные перила.

ЦС – ОЗ, ТО2 – 4 судейских карабина.

Действия: Движение по п. 7.9, 7.9.4.(а) судейским перилам.

Обратное движение: по п. 7.9 с дополнительной самостраховкой по п. 7.9.4(б) к своим перилам.

#### **Этап 2. Спуск по перилам**

Оборудование этапа:

ИС – ОЗ, ТО2 – 4 судейских карабина

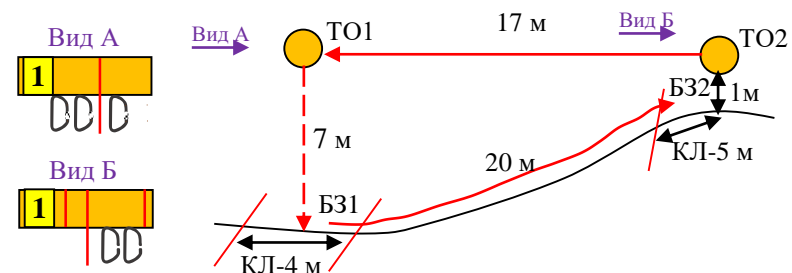
ЦС – БЗ2, КЛ – границы БЗ.

Действия: Организация перил по п.7.6. Движение по п.7.10. Снятие перил по п.7.6.15.

Обратное движение: по п. 7.10 по своим перилам или вдоль нитки этапа в БЗ1, далее до ТО2 по п. 7.9, 7.9.4.(а).

#### **Блок этапов 3-5. Подъём по склону - Навесная переправа - Спуск по перилам. КВ = 10 мин.**

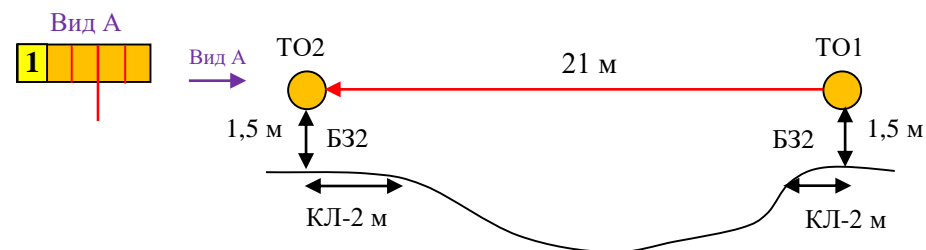
Участник проходит этапы 3,4,5 последовательно.



Этап 3. Подъём по склону	Этап 4. Навесная переправа	Этап 5. Спуск по перилам
<p><u>Оборудование этапа:</u>  ИС – Б31, КЛ – начало ОЗ.  Судейские перила.  ЦС – Б32; ТО2 – 2 судейских карабина, КЛ – окончание ОЗ.  <u>Действия:</u> Движение по п.7.10  <u>Обратное движение:</u> по п.7.10</p>	<p><u>Оборудование этапа:</u>  ИС – Б32, ТО2 – 2 судейских карабина и горизонтальная опора, КЛ – начало ОЗ.  Судейские двойные перила.  ЦС – ОЗ; ТО1 – 3 судейских карабина.  <u>Действия:</u> Движение по п. 7.9.  <u>Обратное движение:</u> по п. 7.9</p>	<p><u>Оборудование этапа:</u>  ИС – ОЗ; ТО1 – 3 судейских карабина.  ЦС – Б31, КЛ – границы БЗ.  <u>Действия:</u> Организация перил по п.7.6. Движение по п. 7.10. Снятие перил по п.7.6.15.  <u>Обратное движение:</u> по п.7.10 по своим перилам или по условиям этапов 3,4.</p>

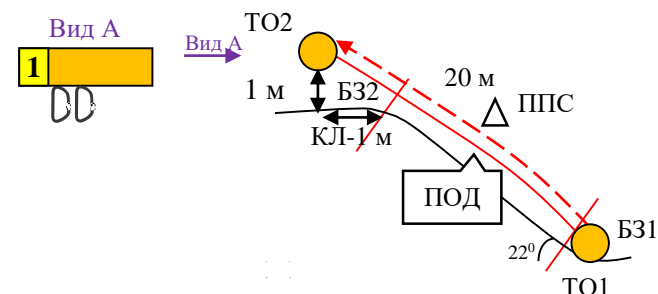
### Этап 6. Навесная переправа КВ = 6 мин.

Оборудование этапа:  
ИС – Б31, ТО1 – горизонтальная опора, КЛ – начало ОЗ.  
Судейские двойные перила.  
ЦС – Б32, ТО2 – горизонтальная опора, КЛ – окончание ОЗ.  
Действия: Движение по п. 7.9.  
Обратное движение: по п. 7.9 по судейским перилам.



### Этап 7. Подъём по склону КВ = 10 мин.

Оборудование этапа:  
ИС – Б31, ТО1 – судейская петля, КЛ – начало ОЗ.  
ППС – судейская петля.  
ЦС – Б32, ТО2 – 2 судейских карабина, КЛ – окончание ОЗ.  
ПОД - судейские перила.  
Действия: Движение по п. 7.21.  
Обратное движение: по п.7.10 по своим или ПОД.



**ФИНИШ.**

# Кубок Свердловской области по спортивному туризму на пешеходных дистанциях

полигон «Перегон», 4 км на восток от пос. Северка,

Дата проведения: 19-20 апреля 2025 г.

## УСЛОВИЯ СОРЕВНОВАНИЙ В ДИСЦИПЛИНЕ «ДИСТАНЦИЯ – ПЕШЕХОДНАЯ» (СПРИНТ)

Класс дистанции: 4

Количество технических этапов: 8

ОКВ: 60 мин.

Длина дистанции указана на схеме дистанции.

- Соревнования проводятся в соответствии с Правилами вида спорта «Спортивный туризм», раздела 3, части 7. Далее пункт правил указанный в условиях этапа.
- По п. 6.2.8(б)
- Заполнение и сдача декларации на предстартовой проверке не проверяется
- По п. 1.3.6: допускается перемещение участника по КОД и/или ПОД как в сторону ИС, так и в сторону ЦС этапа, при этом участники, начавшие движение по ПОД в ОЗ этапа или начавшие движение по КОД, обязаны достичь ИС данного этапа.
- По п. 1.3.11 все карабины, предоставленные в качестве ТО – неразъёмные.
- На соревнованиях применяется система электронной отметки SFR. Порядок работы с отметкой на дистанции:

	Станция отметки	Место расположения	Расстояние от станции до чипа, при котором происходит отметка	Примечание
СТАРТ	контактная станция	на линии старта	контактно	Участники должны отметить самостоятельно после третьего звукового сигнала стартовых часов
ПРОХОЖДЕНИЕ ЭТАПА	контактная станция	на входе РЗ этапа	контактно	Участники должны отметить самостоятельно
ОТСЕЧКА НА ЭТАПЕ	контактная станция	перед входом РЗ этапа	контактно	Участники должны отметить самостоятельно после выполнения п. 1.4.7
СНЯТИЕ С ЭТАПА	контактная станция «СНЯТИЕ»	у судьи на выходе из РЗ этапа	контактно	Участники должны отметить самостоятельно
ФИНИШ	контактная станция	на линии финиша	контактно	Участники должны отметить самостоятельно

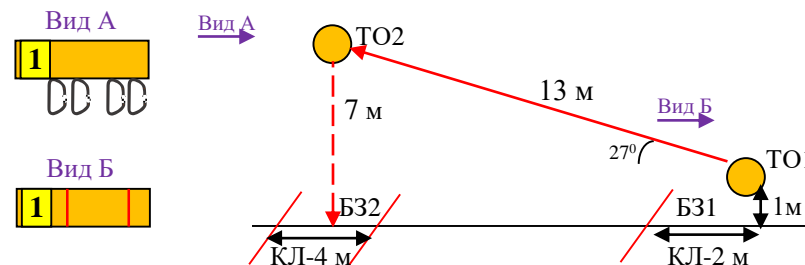
Крепление контактного ЧИПа рекомендуется на ЛЕВОМ предплечье.

## Перечень, параметры, оборудование этапов и условия их прохождения

### СТАРТ.

#### **Блок этапов 1-2. Подъём по наклонной навесной переправе - Спуск по перилам. КВ = 8 мин.**

Участник проходит этапы 1,2 последовательно.



#### **Этап 1. Подъём по наклонной навесной переправе**

Оборудование этапа:

ИС – БЗ1, КЛ – начало ОЗ, ТО1 – горизонтальная опора.

Судейские двойные перила.

ЦС – ОЗ, ТО2 – 4 судейских карабина.

Действия: Движение по п. 7.9, 7.9.4.(а) по судейским перилам

Обратное движение: по п. 7.9 с дополнительной самостраховкой по п. 7.9.4(б) к своим перилам.

#### **Этап 2. Спуск по перилам**

Оборудование этапа:

ИС – ОЗ, ТО2 – 4 судейских карабина

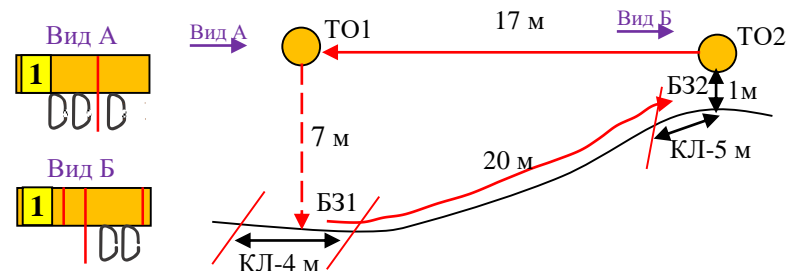
ЦС – БЗ2, КЛ – границы БЗ.

Действия: Организация перил по п.7.6. Движение по п.7.10. Снятие перил по п.7.6.15.

Обратное движение: по п. 7.10 по своим перилам или вдоль нитки этапа в БЗ1, далее до ТО2 по п. 7.9, 7.9.4.(а).

#### **Блок этапов 3-5. Подъём по склону - Навесная переправа - Спуск по перилам. КВ = 10 мин.**

Участник проходит этапы 3,4,5 последовательно.



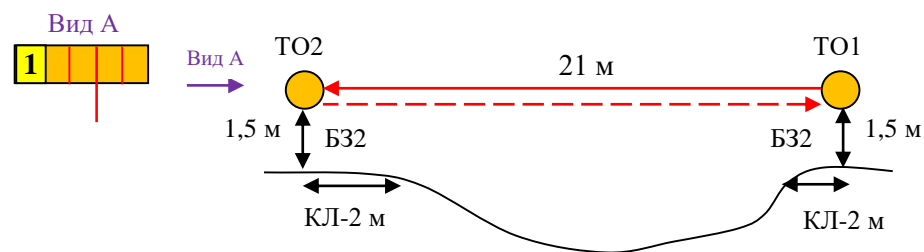


Этап 3. Подъём по склону	Этап 4. Навесная переправа	Этап 5. Спуск по перилам
<p><u>Оборудование этапа:</u>  ИС – Б31, КЛ – начало ОЗ.  Судейские перила.  ЦС – Б32; ТО2 – 2 судейских карабина, КЛ – окончание ОЗ.  <u>Действия:</u> Движение по п.7.10  <u>Обратное движение:</u> по п.7.10</p>	<p><u>Оборудование этапа:</u>  ИС – Б32, ТО2 – 2 судейских карабина и горизонтальная опора, КЛ – начало ОЗ.  Судейские двойные перила.  ЦС – ОЗ; ТО1 – 3 судейских карабина.  <u>Действия:</u> Движение по п. 7.9.  <u>Обратное движение:</u> по п. 7.9</p>	<p><u>Оборудование этапа:</u>  ИС – ОЗ; ТО1 – 3 судейских карабина.  ЦС – Б31, КЛ – границы БЗ.  <u>Действия:</u> Организация перил по п.7.6. Движение по п. 7.10. Снятие перил по п.7.6.15.  <u>Обратное движение:</u> по п.7.10 по своим перилам или по условиям этапов 3,4.</p>

**Блок этапов 6-7. Навесная переправа - Навесная переправа. КВ = 8 мин.**

Участник проходит блок этапов в следующем порядке:

- 1) закрепляет перила этапа 7 на ТО1;
- 2) проходит этапы 6;
- 3) организует перила этапа 7 на ТО2;
- 4) проходит этап 7.



**Этап 6. Навесная переправа**

Оборудование этапа:  
ИС – Б31, ТО1 – горизонтальная опора, КЛ – начало ОЗ.  
Судейские двойные перила.  
ЦС – Б32, ТО2 – горизонтальная опора, КЛ – окончание ОЗ.  
Действия: Движение по п. 7.9.  
Обратное движение: по п. 7.9.

**Этап 7. Навесная переправа**

Оборудование этапа:  
ИС – Б31, ТО1 – горизонтальная опора, КЛ – начало ОЗ.  
ЦС – Б32, ТО2 – горизонтальная опора, КЛ – окончание ОЗ.  
ПОД – Судейские двойные перила.  
Действия: Организация перил по п. 7.6. Движение по п. 7.9 по своим перилам. Снятие перил по п.7.6.15.  
Обратное движение: по п. 7.9 по своим перилам или по ПОД.

**Этап 8. Подъём по склону КВ = 10 мин.**

Оборудование этапа:

ИС – БЗ1, ТО1 – судейская петля, КЛ – начало ОЗ.

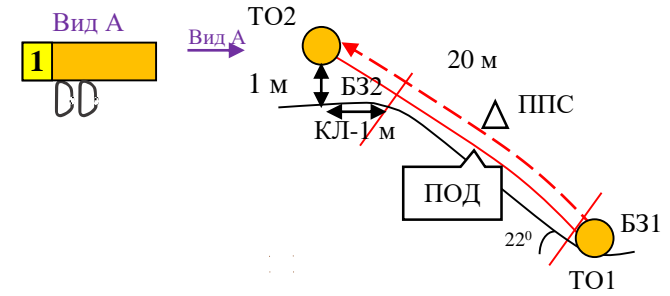
ППС – судейская петля.

ЦС – БЗ2, ТО2 – 2 судейских карабина, КЛ – окончание ОЗ.

ПОД - судейские перила.

Действия: Движение по п. 7.21.

Обратное движение: по п.7.10 по своим или ПОД.



**ФИНИШ.**