

Первенство Свердловской области по спортивному туризму на пешеходных дистанциях
Областные соревнования по спортивному туризму среди мужчин/женщин на пешеходных дистанциях
Городские соревнования по спортивному туризму среди мужчин/женщин на пешеходных дистанциях
Городские соревнования по спортивному туризму среди юношей/девушек 14-15 лет на пешеходных дистанциях

полигон «Перегон», 4 км на восток от пос. Северка,

Дата проведения: 19-20 апреля 2025 г.

УСЛОВИЯ СОРЕВНОВАНИЙ В ДИСЦИПЛИНЕ
«ДИСТАНЦИЯ – ПЕШЕХОДНАЯ – СВЯЗКА» (ДЛИННАЯ)

Класс дистанции: 2

Количество технических этапов: 4

ОКВ: 120 мин.

Длина дистанции указана на схеме дистанции.

- Соревнования проводятся в соответствии с Правилами вида спорта «Спортивный туризм», раздела 3, части 7. Далее пункт правил указанный в условиях этапа.
- По п. 6.2.8(б)
- По п. 6.5.3
- По п.1.3.1.4 обеспечение участника ВКС не требуется
- По п. 1.6.8 вход в РЗ осуществляется после обязательного сбора всех участников в квадрате перед РЗ этапа (блока этапов).
- По п. 1.3.6: допускается перемещение участника по КОД и/или ПОД как в сторону ИС, так и в сторону ЦС этапа, при этом участники, начавшие движение по ПОД в ОЗ этапа или начавшие движение по КОД, обязаны достичь ИС данного этапа.
- По п. 1.3.11 все карабины, предоставленные в качестве ТО – неразъёмные.
- На соревнованиях применяется система электронной отметки SFR. Порядок работы с отметкой на дистанции:

| | Станция отметки | Место расположения | Расстояние от станции до чипа, при котором происходит отметка | Примечание |
|------------------------------------|-----------------------------|-------------------------------|---|---|
| СТАРТ | контактная станция | на линии старта | контактно | Участники должны отметить самостоятельно после третьего звукового сигнала стартовых часов |
| ПРОХОЖДЕНИЕ ЭТАПА | контактная станция | на входе РЗ этапа | контактно | Участники должны отметить самостоятельно |
| ОТМЕТКА НА УЧАСТКАХ ОРИЕНТИРОВАНИЯ | контактная станция | КП | контактно | Участники должны отметить самостоятельно |
| ОТСЕЧКА НА ЭТАПЕ | контактная станция | перед входом РЗ этапа | контактно | Участники должны отметить самостоятельно после выполнения п. 1.4.7 |
| СНЯТИЕ С ЭТАПА | контактная станция «СНЯТИЕ» | у судьи на выходе из РЗ этапа | контактно | Участники должны отметить самостоятельно |
| ФИНИШ | контактная станция | на линии финиша | контактно | Участники должны отметить самостоятельно |

Крепление контактного ЧИПа рекомендуется на ЛЕВОМ предплечье.

Перечень, параметры, оборудование этапов и условия их прохождения

СТАРТ.

Этап 1. Переправа методом "вертикальный маятник". КВ = 5 мин.

Оборудование этапа:

ИС – Б31, КЛ – начало ОЗ.

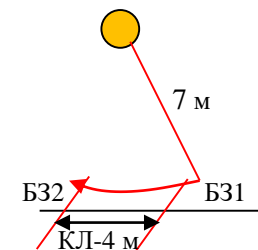
Судейские перила.

ЦС – Б32, КЛ – окончание ОЗ.

КОД - вдоль нитки этапа.

Действия: Движение по п. 7.15, 7.15.2(а).

Обратное движение: по КОД.



Этап 2. Спуск по склону. КВ = 6 мин.

Оборудование этапа:

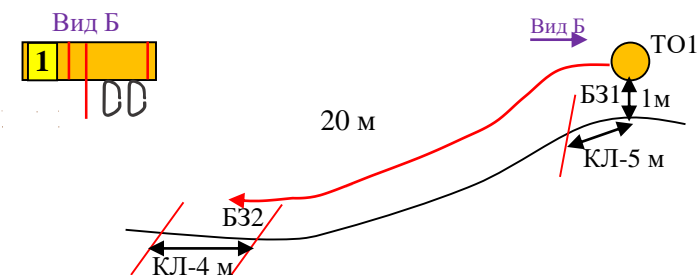
ИС – Б31, ТО1 – 2 судейских карабина, КЛ – начало ОЗ.

Судейские перила.

ЦС – Б32, КЛ – окончание ОЗ.

Действия: Движение по п.7.10.

Обратное движение: по 7.10.



Этап 3. Навесная переправа КВ = 6 мин.

Оборудование этапа:

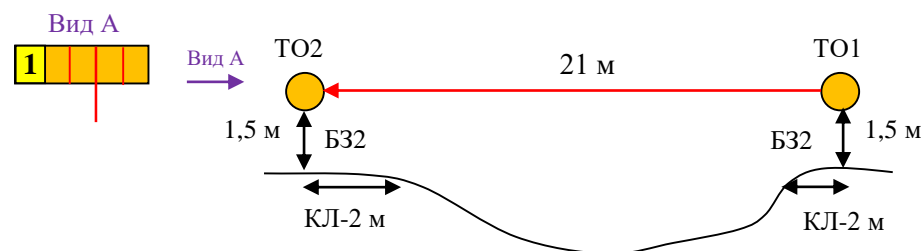
ИС – Б31, ТО1 – горизонтальная опора, КЛ – начало ОЗ.

Судейские двойные перила.

ЦС – Б32, ТО2 – горизонтальная опора, КЛ – окончание ОЗ.

Действия: Движение по п. 7.9.

Обратное движение: по п. 7.9.



Этап 4. Подъём по склону КВ = 6 мин.

Оборудование этапа:

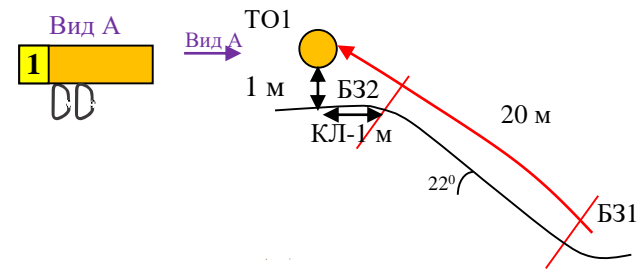
ИС – БЗ1, КЛ – начало ОЗ.

Судейские перила.

ЦС – БЗ2, ТО1 – 2 судейских карабина, КЛ – окончание ОЗ.

Действия: Движение по п. 7.10.

Обратное движение: по п.7.10.



ФИНИШ.

Первенство Свердловской области по спортивному туризму на пешеходных дистанциях
Областные соревнования по спортивному туризму среди мужчин/женщин на пешеходных дистанциях
Городские соревнования по спортивному туризму среди мужчин/женщин на пешеходных дистанциях

полигон «Перегон», 4 км на восток от пос. Северка,

Дата проведения: 19-20 апреля 2025 г.

УСЛОВИЯ СОРЕВНОВАНИЙ В ДИСЦИПЛИНЕ
«ДИСТАНЦИЯ – ПЕШЕХОДНАЯ – СВЯЗКА» (ДЛИННАЯ)

Класс дистанции: 3

Количество технических этапов: 7

ОКВ: 120 мин.

Длина дистанции указана на схеме дистанции.

- Соревнования проводятся в соответствии с Правилами вида спорта «Спортивный туризм», раздела 3, части 7. Далее пункт правил указанный в условиях этапа.
- По п. 6.2.8(б)
- По п. 6.5.3
- По п.1.3.1.4 обеспечение участника ВКС не требуется
- По п. 1.6.8 вход в РЗ осуществляется после обязательного сбора всех участников в квадрате перед РЗ этапа (блока этапов).
- По п. 1.3.6: допускается перемещение участника по КОД и/или ПОД как в сторону ИС, так и в сторону ЦС этапа, при этом участники, начавшие движение по ПОД в ОЗ этапа или начавшие движение по КОД, обязаны достичь ИС данного этапа.
- По п. 1.3.11 все карабины, предоставленные в качестве ТО – неразъёмные.
- На соревнованиях применяется система электронной отметки SFR. Порядок работы с отметкой на дистанции:

| | Станция отметки | Место расположения | Расстояние от станции до чипа, при котором происходит отметка | Примечание |
|------------------------------------|-----------------------------|-------------------------------|---|---|
| СТАРТ | контактная станция | на линии старта | контактно | Участники должны отметить самостоятельно после третьего звукового сигнала стартовых часов |
| ПРОХОЖДЕНИЕ ЭТАПА | контактная станция | на входе РЗ этапа | контактно | Участники должны отметить самостоятельно |
| ОТМЕТКА НА УЧАСТКАХ ОРИЕНТИРОВАНИЯ | контактная станция | КП | контактно | Участники должны отметить самостоятельно |
| ОТСЕЧКА НА ЭТАПЕ | контактная станция | перед входом РЗ этапа | контактно | Участники должны отметить самостоятельно после выполнения п. 1.4.7 |
| СНЯТИЕ С ЭТАПА | контактная станция «СНЯТИЕ» | у судьи на выходе из РЗ этапа | контактно | Участники должны отметить самостоятельно |
| ФИНИШ | контактная станция | на линии финиша | контактно | Участники должны отметить самостоятельно |

Крепление контактного ЧИПа рекомендуется на ЛЕВОМ предплечье.

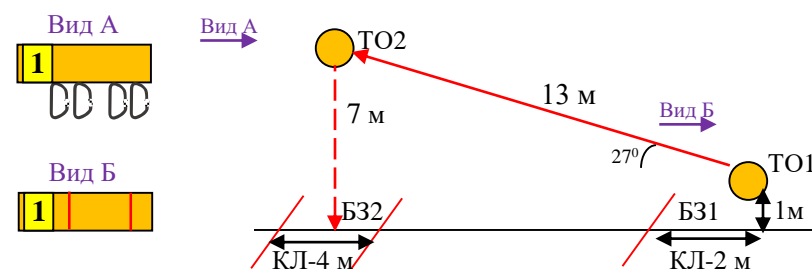
Перечень, параметры, оборудование этапов и условия их прохождения

СТАРТ.

Блок этапов 1-2. Подъём по наклонной навесной переправе - Спуск по перилам. КВ = 10 мин.

Участники проходят блок этапов в следующем порядке:

- 1) первый участник проходит этап 1;
- 2) первый участник организует перила этапов 2;
- 3) первый участник проходит этап 2;
- 4) второй участник проходит этапы 1,2.



Этап 1. Подъём по наклонной навесной переправе

Оборудование этапа:

ИС – БЗ1, КЛ – начало ОЗ, ТО1 – горизонтальная опора.

ЦС – ОЗ, ТО2 – 4 судейских карабина.

Действия: Движение по п. 7.9, 7.9.4.4 судейским перилам.

Обратное движение: по п. 7.9, 7.9.4(в), либо по п. 7.9 с дополнительной самостраховкой по п. 7.9.4(б) к командным перилам

Этап 2. Спуск по перилам

Оборудование этапа:

ИС – ОЗ, ТО2 – 4 судейских карабина

ЦС – БЗ2, КЛ – границы БЗ.

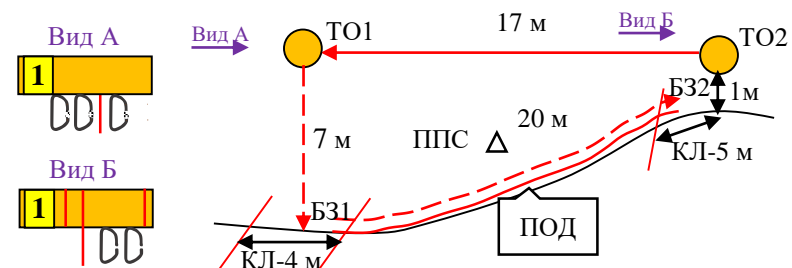
Действия: Организация перил по п.7.6. Движение по п.7.12. Снятие перил по п.7.6.15.

Обратное движение: по п. 7.10 по своим перилам или вдоль нитки этапа в БЗ1, далее до ТО2 по п. 7.9, 7.9.4.(а) (допускается без сопровождения).

Блок этапов 3-5. Подъём по склону - Навесная переправа - Спуск по перилам. КВ = 12 мин.

Участники проходят блок этапов в следующем порядке:

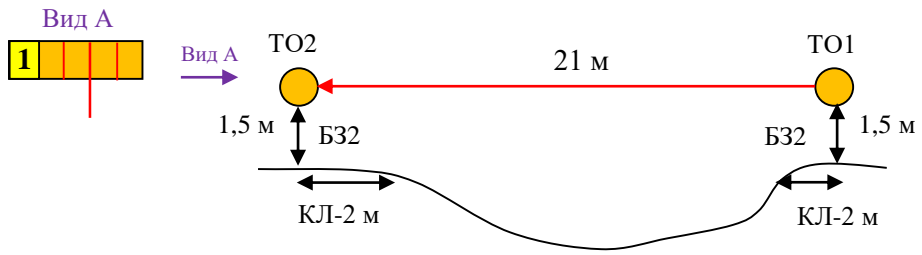
- 1) проходят этап 3;
- 2) первый участник проходит этап 4;
- 3) первый участник проходит этап 5;
- 4) второй участник проходит этап 4,5;



| Этап 3. Подъём по склону | Этап 4. Навесная переправа | Этап 5. Спуск по перилам |
|---|---|---|
| <p><u>Оборудование этапа:</u> ИС – БЗ1, КЛ – начало ОЗ. ППС - судейская петля. ЦС – БЗ2; ТО2 – 2 судейских карабина, КЛ – окончание ОЗ. ПОД - судейские перила. <u>Действия:</u> Движение первого участника по п.7.4. Организация перил по п.7.6. Движение второго участника по п. 7.10. Снятие перил по п.7.6.17. <u>Обратное движение:</u> по п.7.10 по своим перилам либо по ПОД.</p> | <p><u>Оборудование этапа:</u> ИС – БЗ2, ТО2 – 2 судейских карабина и горизонтальная опора, КЛ – начало ОЗ. Судейские двойные перила. ЦС – ОЗ; ТО1 – 3 судейских карабина. <u>Действия:</u> Движение по п.7.9. <u>Обратное движение:</u> по п.7.9(допускается без сопровождения).</p> | <p><u>Оборудование этапа:</u> ИС – ОЗ; ТО1 – 3 судейских карабина. ЦС – БЗ1, КЛ – границы БЗ. <u>Действия:</u> Организация перил по п.7.6. Движение по п. 7.12. Снятие перил по п.7.6.15. <u>Обратное движение:</u> по п.7.10 по командным перилам или по п.7.10 в БЗ2 по судейским перилам этапа 3, далее к ТО1 по условиям этапа 4 (допускается без сопровождения).</p> |

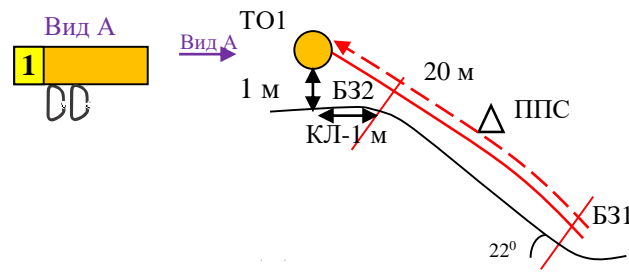
Этап 6. Навесная переправа КВ = 8 мин.

Оборудование этапа:
ИС – БЗ1, ТО1 – горизонтальная опора, КЛ – начало ОЗ.
Судейские двойные перила.
ЦС – БЗ2, ТО2 – горизонтальная опора, КЛ – окончание ОЗ.
Действия: Движение по п. 7.9.
Обратное движение: по п. 7.9.



Этап 7. Подъём по склону КВ = 8 мин.

Оборудование этапа:
ИС – БЗ1, КЛ – начало ОЗ.
ППС – судейская петля.
ЦС – БЗ2, ТО1 – 2 судейских карабина, КЛ – окончание ОЗ.
ПОД - судейские перила.
Действия: Движение первого участника по п.7.4. Организация перил по п.7.6.
Движение второго участника по п. 7.10. Снятие перил по п.7.6.17.
Обратное движение: по п.7.10 по своим перилам либо по ПОД.



ФИНИШ.

Кубок Свердловской области по спортивному туризму на пешеходных дистанциях

полигон «Перегон», 4 км на восток от пос. Северка,

Дата проведения: 19-20 апреля 2025 г.

УСЛОВИЯ СОРЕВНОВАНИЙ В ДИСЦИПЛИНЕ «ДИСТАНЦИЯ – ПЕШЕХОДНАЯ – СВЯЗКА» (ДЛИННАЯ)

Класс дистанции: 4

Количество технических этапов: 7

ОКВ: 120 мин.

Длина дистанции указана на схеме дистанции.

- Соревнования проводятся в соответствии с Правилами вида спорта «Спортивный туризм», раздела 3, части 7. Далее пункт правил указанный в условиях этапа.
- По п. 6.2.8(б)
- По п. 6.5.3
- По п.1.3.1.4 обеспечение участника ВКС не требуется
- По п. 1.6.8 вход в РЗ осуществляется после обязательного сбора всех участников в квадрате перед РЗ этапа (блока этапов).
- По п. 1.3.6: допускается перемещение участника по КОД и/или ПОД как в сторону ИС, так и в сторону ЦС этапа, при этом участники, начавшие движение по ПОД в ОЗ этапа или начавшие движение по КОД, обязаны достичь ИС данного этапа.
- По п. 1.3.11 все карабины, предоставленные в качестве ТО – неразъёмные.
- На соревнованиях применяется система электронной отметки SFR. Порядок работы с отметкой на дистанции:

| | Станция отметки | Место расположения | Расстояние от станции до чипа, при котором происходит отметка | Примечание |
|------------------------------------|-----------------------------|-------------------------------|---|---|
| СТАРТ | контактная станция | на линии старта | контактно | Участники должны отметить самостоятельно после третьего звукового сигнала стартовых часов |
| ПРОХОЖДЕНИЕ ЭТАПА | контактная станция | на входе РЗ этапа | контактно | Участники должны отметить самостоятельно |
| ОТМЕТКА НА УЧАСТКАХ ОРИЕНТИРОВАНИЯ | контактная станция | КП | контактно | Участники должны отметить самостоятельно |
| ОТСЕЧКА НА ЭТАПЕ | контактная станция | перед входом РЗ этапа | контактно | Участники должны отметить самостоятельно после выполнения п. 1.4.7 |
| СНЯТИЕ С ЭТАПА | контактная станция «СНЯТИЕ» | у судьи на выходе из РЗ этапа | контактно | Участники должны отметить самостоятельно |
| ФИНИШ | контактная станция | на линии финиша | контактно | Участники должны отметить самостоятельно |

Крепление контактного ЧИПа рекомендуется на ЛЕВОМ предплечье.

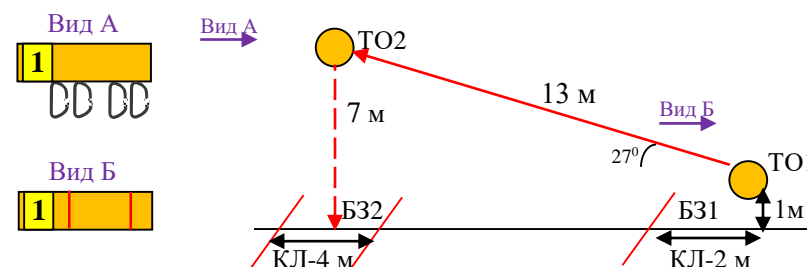
Перечень, параметры, оборудование этапов и условия их прохождения

СТАРТ.

Блок этапов 1-2. Подъём по наклонной навесной переправе - Спуск по перилам. КВ = 10 мин.

Участники проходят блок этапов в следующем порядке:

- 1) первый участник проходит этап 1;
- 2) первый участник организует перила этапов 2;
- 3) первый участник проходит этап 2;
- 4) второй участник проходит этапы 1,2.



Этап 1. Подъём по наклонной навесной переправе

Оборудование этапа:

ИС – БЗ1, КЛ – начало ОЗ ТО1 – горизонтальная опора.

Судейские двойные перила.

ЦС – ОЗ, ТО2 – 4 судейских карабина.

Действия: Движение по п. 7.9, 7.9.4.4 по судейским перилам.

Обратное движение: по п. 7.9, 7.9.4(в), либо по п. 7.9 с дополнительной самостраховкой по п. 7.9.4(б) к командным перилам.

Этап 2. Спуск по перилам

Оборудование этапа:

ИС – ОЗ, ТО2 – 4 судейских карабина

ЦС – БЗ2, КЛ – границы БЗ.

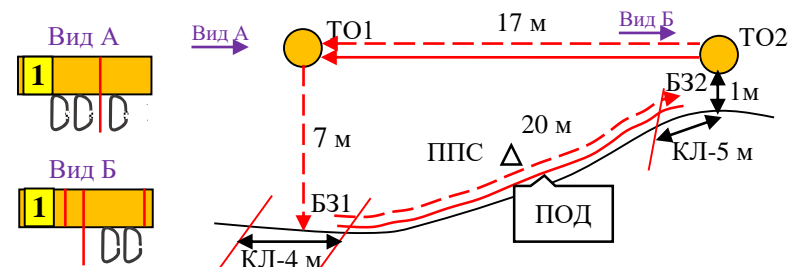
Действия: Организация перил по п.7.6. Движение по п.7.12. Снятие перил по п.7.6.15.

Обратное движение: по п. 7.10 по своим перилам или вдоль нитки этапа в БЗ1, далее до ТО2 по п. 7.9, 7.9.4.(а) (допускается без сопровождения).

Блок этапов 3-5. Подъём по склону - Навесная переправа - Спуск по перилам. КВ = 15 мин.

Участники проходят блок этапов в следующем порядке:

- 1) проходят этап 3;
- 2) первый участник проходит этап 4;
- 3) организуют перила этапа 4,5;
- 4) первый участник проходит этап 5;
- 5) второй участник проходит этап 4,5;



| Этап 3. Подъём по склону | Этап 4. Навесная переправа | Этап 5. Спуск по перилам |
|---|--|--|
| <p><u>Оборудование этапа:</u> ИС – БЗ1, КЛ – начало ОЗ. ППС - судейская петля. ЦС – БЗ2; ТО2 – 2 судейских карабина, КЛ – окончание ОЗ. ПОД - судейские перила. <u>Действия:</u> Движение первого участника по п.7.4. Организация перил по п.7.6. Движение второго участника по п. 7.11, 7.11.1(б). Снятие перил по п.7.6.17. <u>Обратное движение:</u> по п.7.10 по своим перилам либо по ПОД.</p> | <p><u>Оборудование этапа:</u> ИС – БЗ2, ТО2 – 2 судейских карабина и горизонтальная опора, КЛ – начало ОЗ. Судейские двойные перила. ЦС – ОЗ; ТО1 – 3 судейских карабина. <u>Действия:</u> Движение первого участника по п.7.9. по судейским перилам. Организация перил по п.7.6. Движение второго участника по п.7.9. по командным перилам. Снятие перил по п.7.6.15 с ЦС этапа 4, при движении по этапу 5 или с ЦС блока 3-5. <u>Обратное движение:</u> по п.7.9 по своим перилам или по судейским перилам (допускается без сопровождения).</p> | <p><u>Оборудование этапа:</u> ИС – ОЗ; ТО1 – 3 судейских карабина. ЦС – БЗ1, КЛ – границы БЗ. <u>Действия:</u> Организация перил по п.7.6. Движение по п.7.12. Снятие перил по п.7.6.15. <u>Обратное движение:</u> по п.7.10 по командным перилам или по п.7.10 в БЗ2 по судейским перилам этапа 3, далее к ТО1 по условиям этапа 4 (допускается без сопровождения).</p> |

Этап 6. Навесная переправа КВ = 8 мин.

Оборудование этапа:

ИС – БЗ1, ТО1 – горизонтальная опора, КЛ – начало ОЗ.

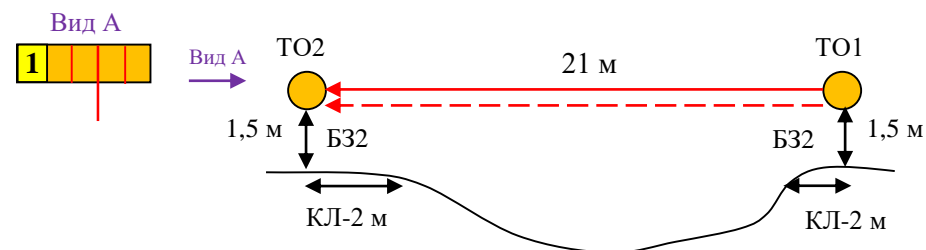
Судейские двойные перила.

ЦС – БЗ2, ТО2 – горизонтальная опора, КЛ – окончание ОЗ.

Действия: Движение первого участника по п. 7.9. по судейским перилам.

Организация перил по п. 7.6. Движение второго участника по п. 7.9 по командным перилам. Снятие перил по п.7.6.15.

Обратное движение: по п. 7.9 по своим или судейским перилам.



Этап 7. Подъём по склону КВ = 8 мин.

Оборудование этапа:

ИС – БЗ1, КЛ – начало ОЗ.

ППС – судейская петля.

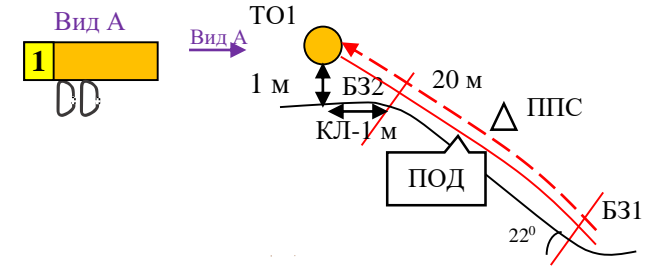
ЦС – БЗ2, ТО1 – 2 судейских карабина, КЛ – окончание ОЗ.

ПОД - судейские перила.

Действия: Движение первого участника по п. 7.4. Организация перил по п.7.6.

Движение второго участника по п.7.11, 7.11.1(б). Снятие перил по п. 7.6.17.

Обратное движение: по п.7.10 по своим перилам либо по ПОД.



ФИНИШ.