

**Областные соревнования среди мужчин/женщин**  
**Областные соревнования среди юношей/девушек**  
**(дисциплина: дистанция-пешеходная-связка)**  
**«Уральская гряда»**

г.Березовский, м/н Шиловский,  
о/л«Зарница»

Дата проведения: 21-22 сентября 2024 г.

**Дистанция – пешеходная - группа (спринт). 2 класс.**

**Класс дистанции: 2**

**Количество технических этапов: 5.**

**Длина дистанции, расстояния между этапами указаны в схеме дистанции.**

**ОКВ: 160 минут**

- Соревнования проводятся в соответствии с Правилами вида спорта «Спортивный туризм», раздела 3, части 7. Далее пункты Правил, указанные в условиях этапа.
- По п. 1.5.7 заполнение декларации не требуется.
- По п. 6.2.8(б).
- По п. 1.3.6. допускается перемещение участника по КОД и/или ПОД как в сторону ИС, так и в сторону ЦС этапа, при этом участники, начавшие движение по ПОД в ОЗ этапа или начавшие движение по КОД, обязаны достичь ИС данного этапа.
- По п. 1.3.11 все карабины, представленные в качестве ТО – неразъемные.
- На дистанции допускается лидирование.
- На соревнованиях применяется система электронной отметки SFR

Порядок работы с отметкой на дистанции:

	Станция отметки	Место расположения	Расстояние от станции до чипа, при котором происходит отметка	Примечание
СТАРТ	контактная станция	на линии старта	контактно	Участники должны отметить себя самостоятельно после третьего звукового сигнала стартовых часов
ПРОХОЖДЕНИЕ ЭТАПА	контактная станция	на входе в рабочую зону этапа	контактно	Участник должен отметить себя самостоятельно
СНЯТИЕ С ЭТАПА	контактная станция «СНЯТИЕ»	у судьи на выходе из рабочей зоны этапа	контактно	Участник должен отметить себя самостоятельно
ФИНИШ	контактная станция	на линии финиша	контактно	Участник должен отметить себя самостоятельно

Крепление контактного ЧИПа рекомендуется на ЛЕВОМ предплечье.

## Перечень, параметры, оборудование этапов и условия их прохождения

### Старт.

#### Этап 1. Навесная переправа. КВ = 9 мин.

##### Оборудование этапа:

ИС – БЗ, ТО1 – горизонтальная опора, КЛ – начало ОЗ.

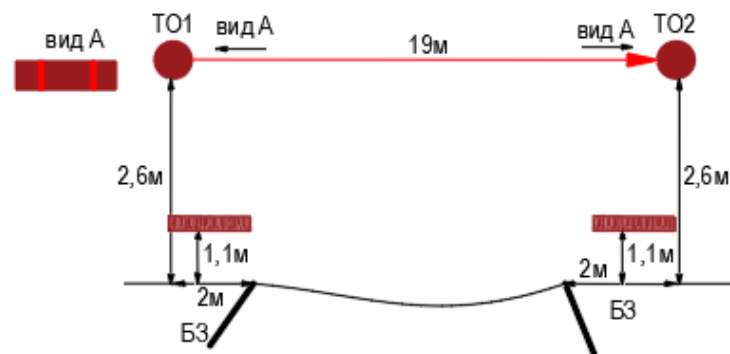
Судейские перила навесной переправы.

ЦС – БЗ, ТО2 – горизонтальная опора, КЛ – окончание ОЗ.

ПОД - судейские перила навесной переправы.

Действия: Движение по п.7.9.

Обратное движение: по п.7.9 по ПОД.



#### Этап 2. Переправа методом «вертикальный маятник». КВ = 8 мин.

##### Оборудование этапа:

ИС – БЗ, КЛ – начало ОЗ.

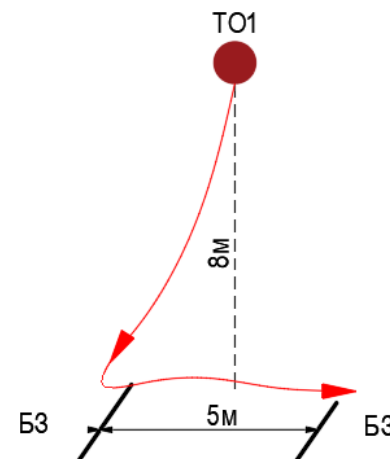
Судейские перила

ЦС – БЗ, КЛ – окончание ОЗ.

КОД - вдоль нитки этапа.

Действия: движение по п.7.15.

Обратное движение: по КОД.



### Этап 5. Спуск по склону. КВ-9 мин.

#### Оборудование этапа:

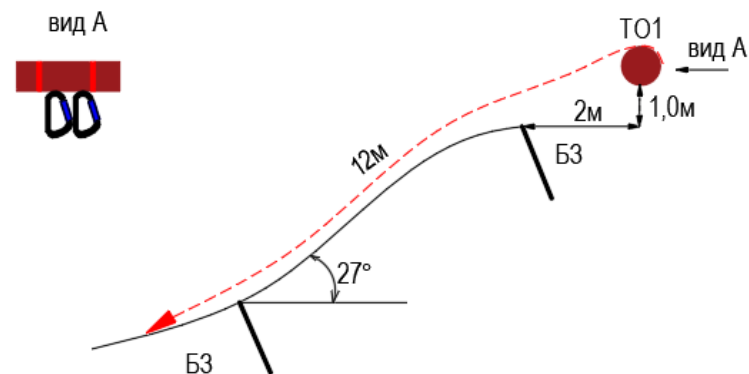
ИС – БЗ, ТО1 – 2 судейских карабина, КЛ – начало ОЗ.

ЦС – БЗ, КЛ – окончание ОЗ.

ПОД – судейские перила слева и справа от этапа.

Действия: Организация перил по п. 7.6. Движение по п.7.10. Снятие перил по п. 7.6.15.

Обратное движение: по своим перилам п.7.10, либо по ПОД по п. 7.10.



### Этап 4. Переправа по параллельным перилам. КВ = 9 мин.

#### Оборудование этапа:

ИС – БЗ, ТО1 – горизонтальные опоры, вспомогательные перила, КЛ – начало ОЗ.

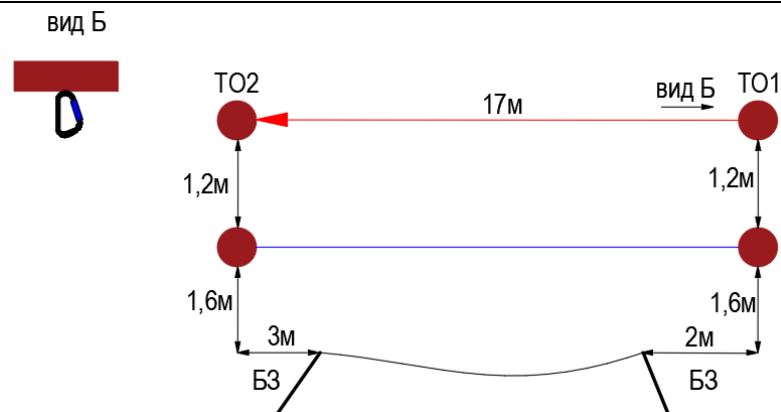
Нижние судейские перила (слэклайн), верхние судейские перила.

ЦС – БЗ, ТО2 – горизонтальные опоры, вспомогательные перила, КЛ – окончание ОЗ.

КОД – вдоль нитки этапа.

Действия: Движение по п. 7.8.

Обратное движение: по КОД.



### Этап 5. Переправа по бревну. КВ = 9 мин.

#### Оборудование этапа:

ИС – БЗ, ТО1 – горизонтальная опора, 1 судейский карабин, КЛ – начало ОЗ.

Бревно.

ЦС – БЗ, ТО2 – горизонтальная опора, КЛ – окончание ОЗ.

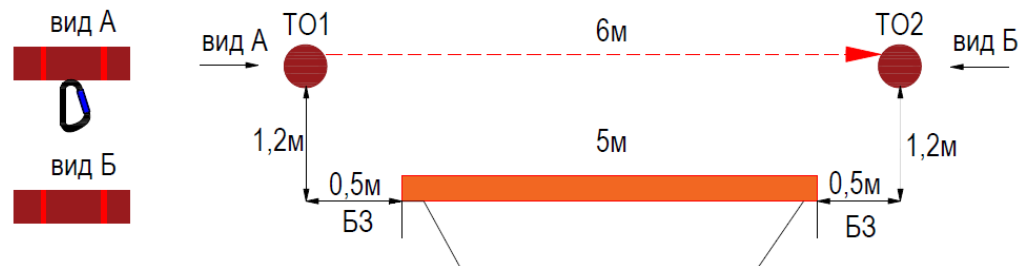
КОД – вдоль нитки этапа.

Действия: Движение первого участника ногами по бревну по п.7.3.

Организация перил по п. 7.6. Движение второго участника по п.7.8.

Снятие перил по п. 7.6.15.

Обратное движение: по КОД.



## ФИНИШ